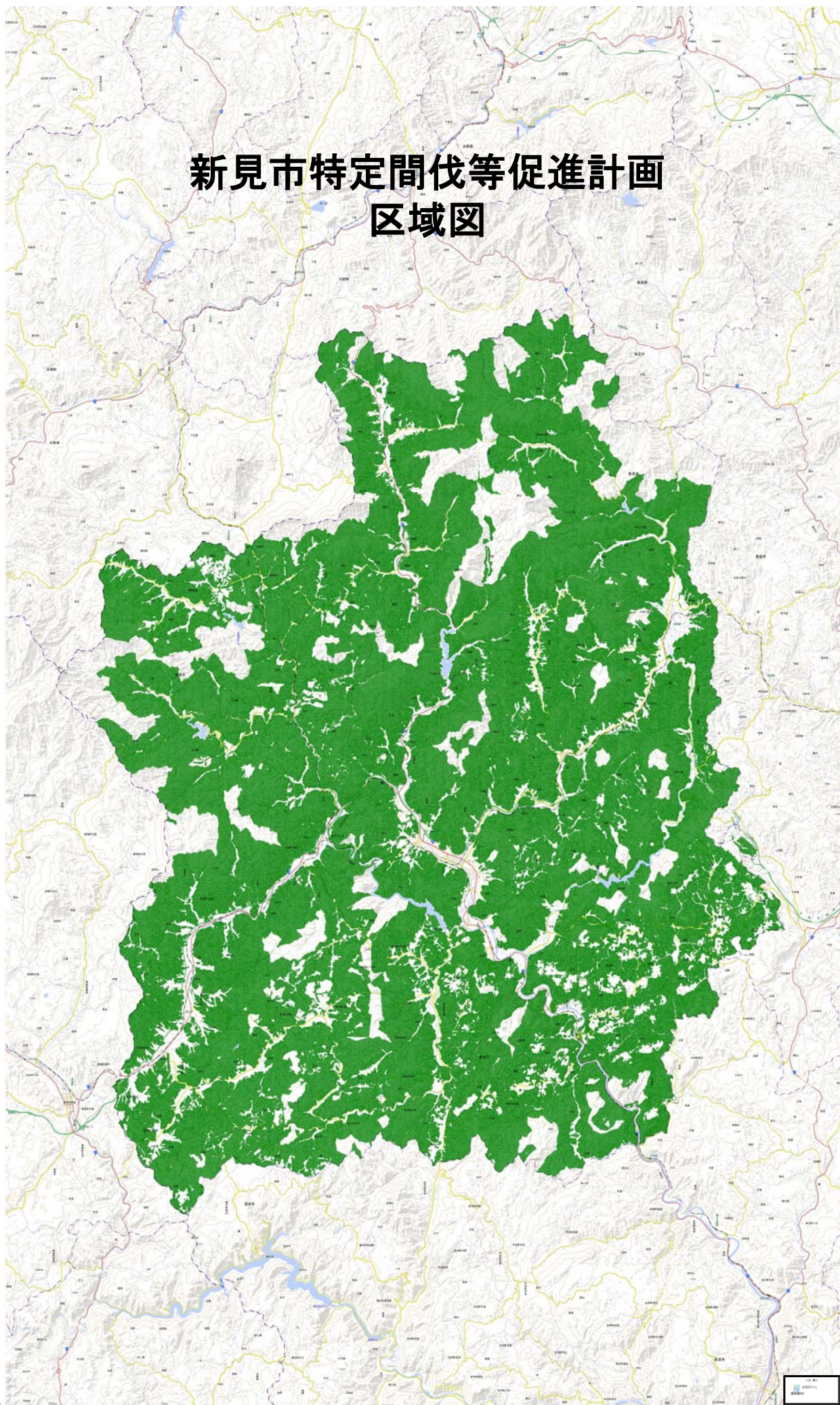




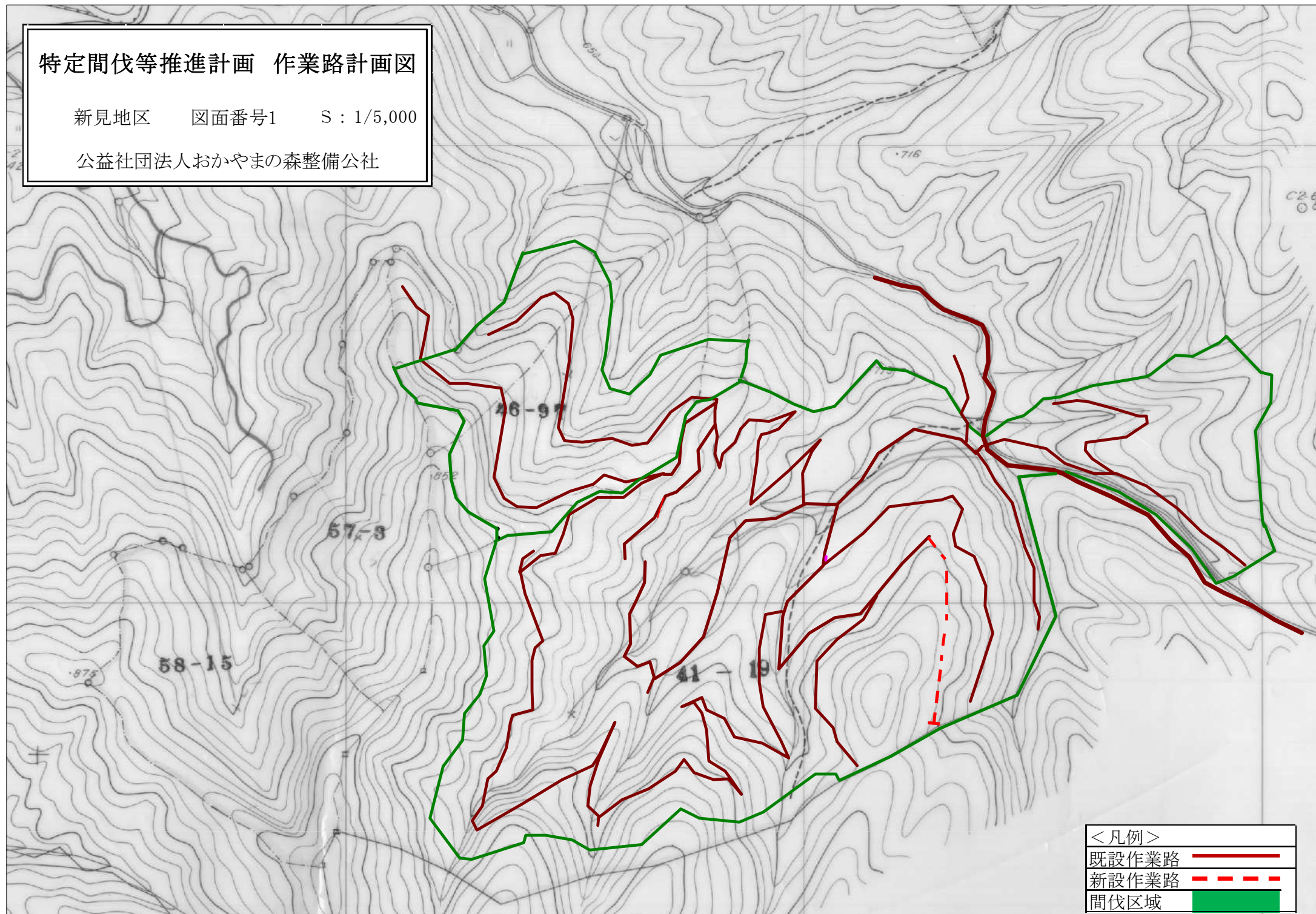
新見市特定間伐等促進計画 区域図






特定間伐等推進計画 作業路計画図

新見地区 図面番号1 S : 1/5,000

公益社団法人おかやまの森整備公社



< 凡例 >	
既設作業路	
新設作業路	
間伐区域	

特定間伐等推進計画 作業路計画図

新見地区 図面番号2 S : 1/5,000

公益社団法人おかやまの森整備公社

特定間伐等推進計画 作業路計画図

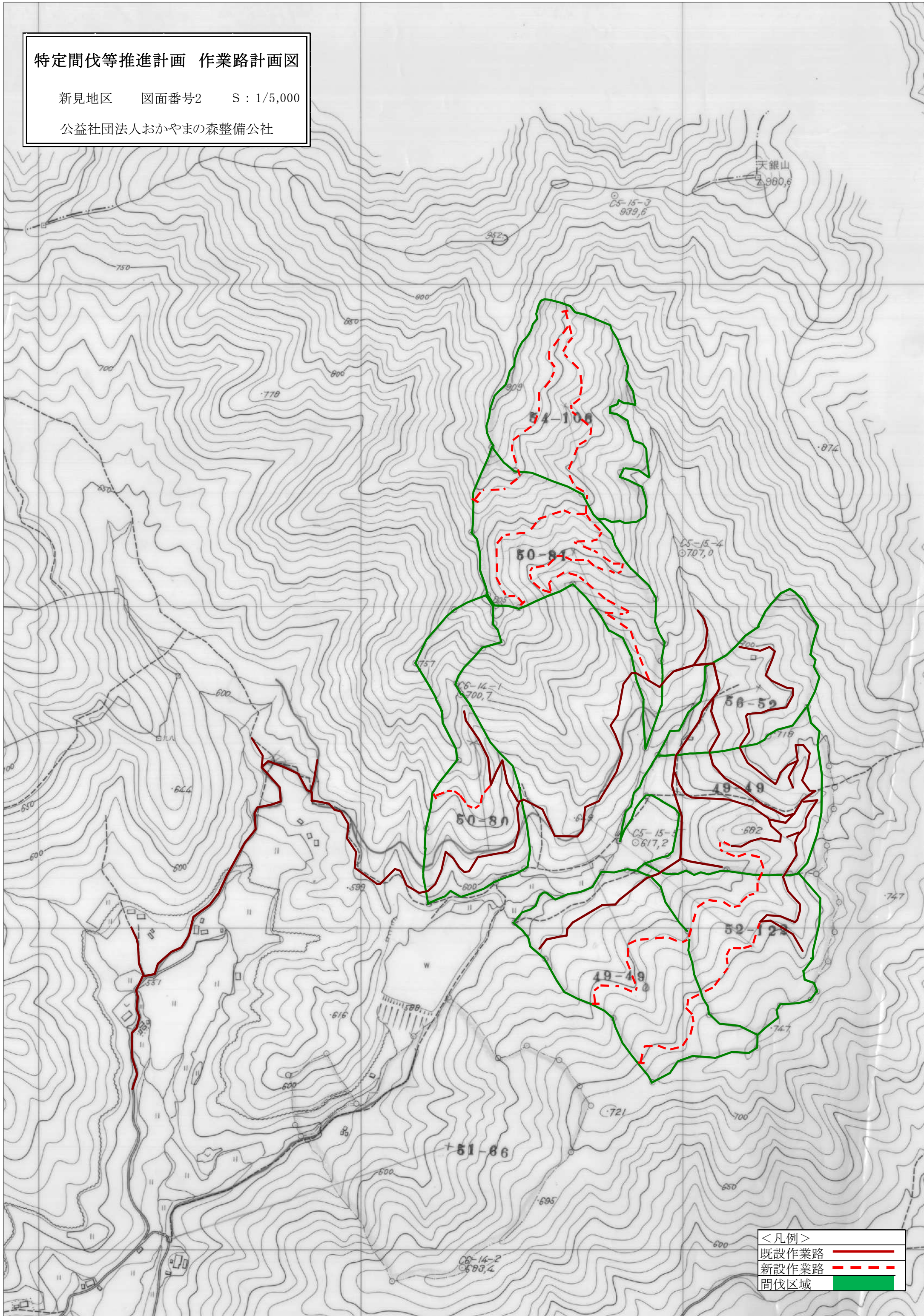
新見地区 図面番号2 S : 1/5,000

公益社団法人おかやまの森整備公社

特定間伐等推進計画 作業路計画図

新見地区 図面番号2 S : 1/5,000

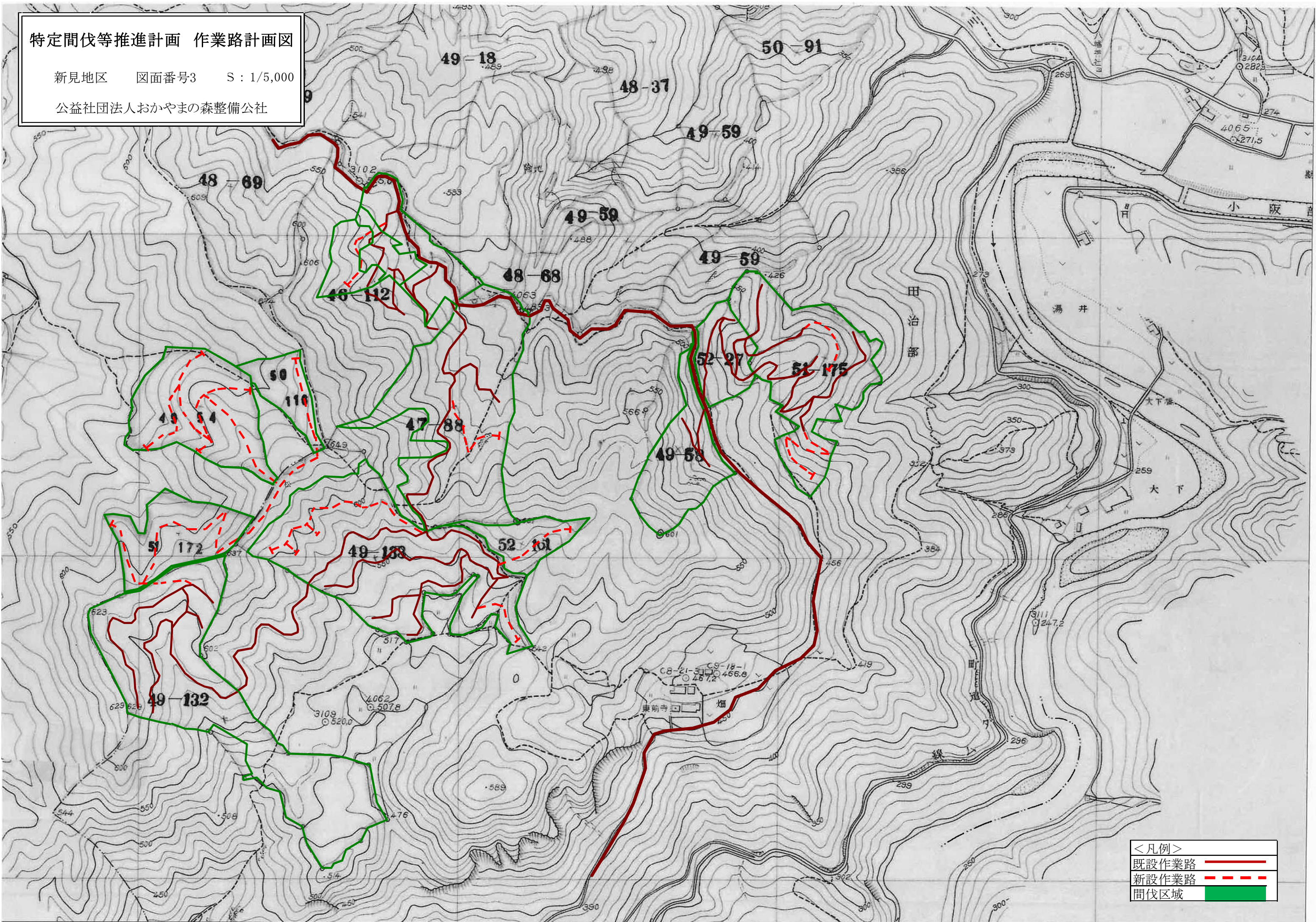
公益社団法人おかやまの森整備公社



特定間伐等推進計画 作業路計画図

新見地区 図面番号3 S : 1/5,000

公益社団法人おかやまの森整備公社

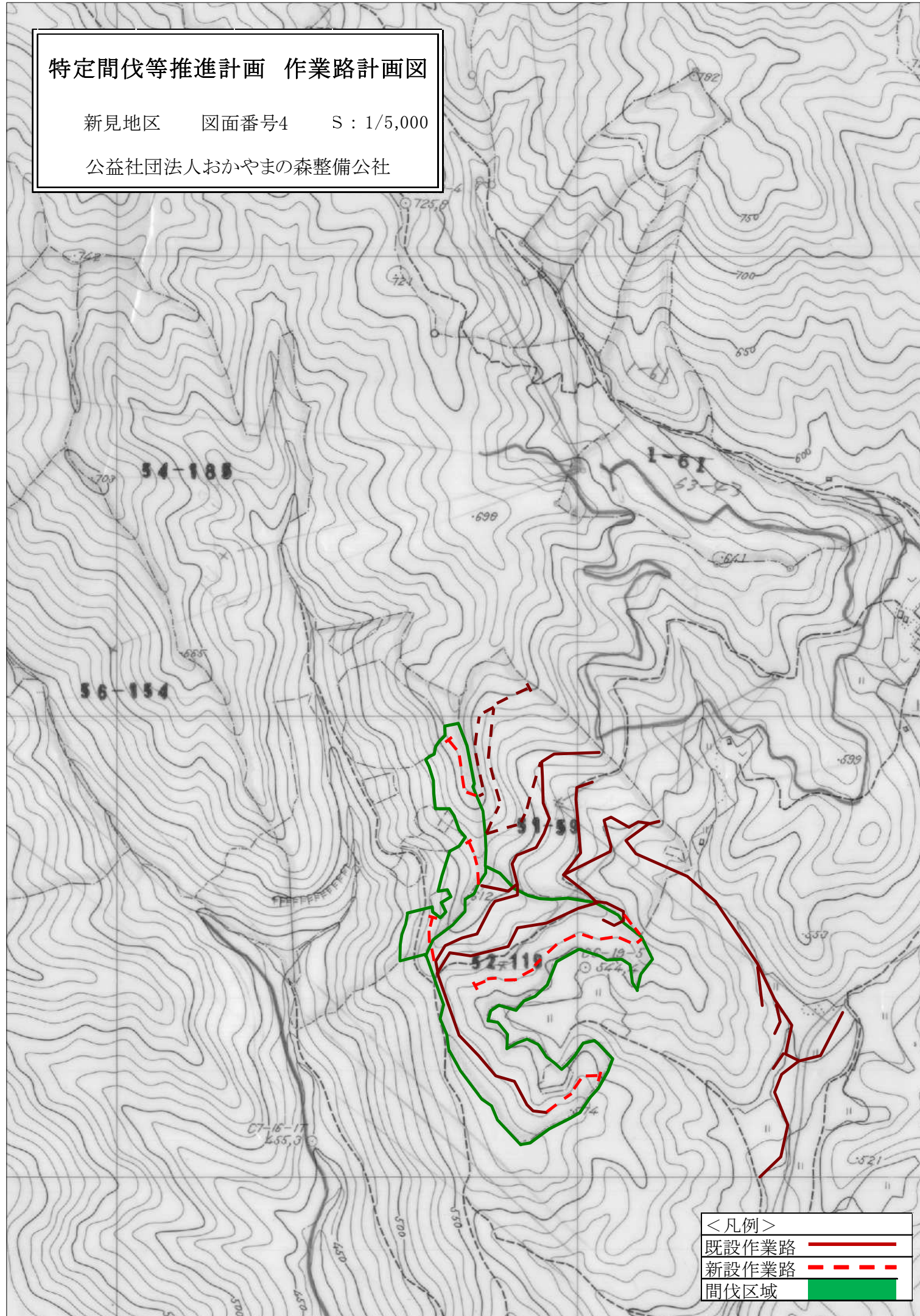


<凡例>	
既設作業路	
新設作業路	
間伐区域	

特定間伐等推進計画 作業路計画図

新見地区 図面番号4 S : 1/5,000

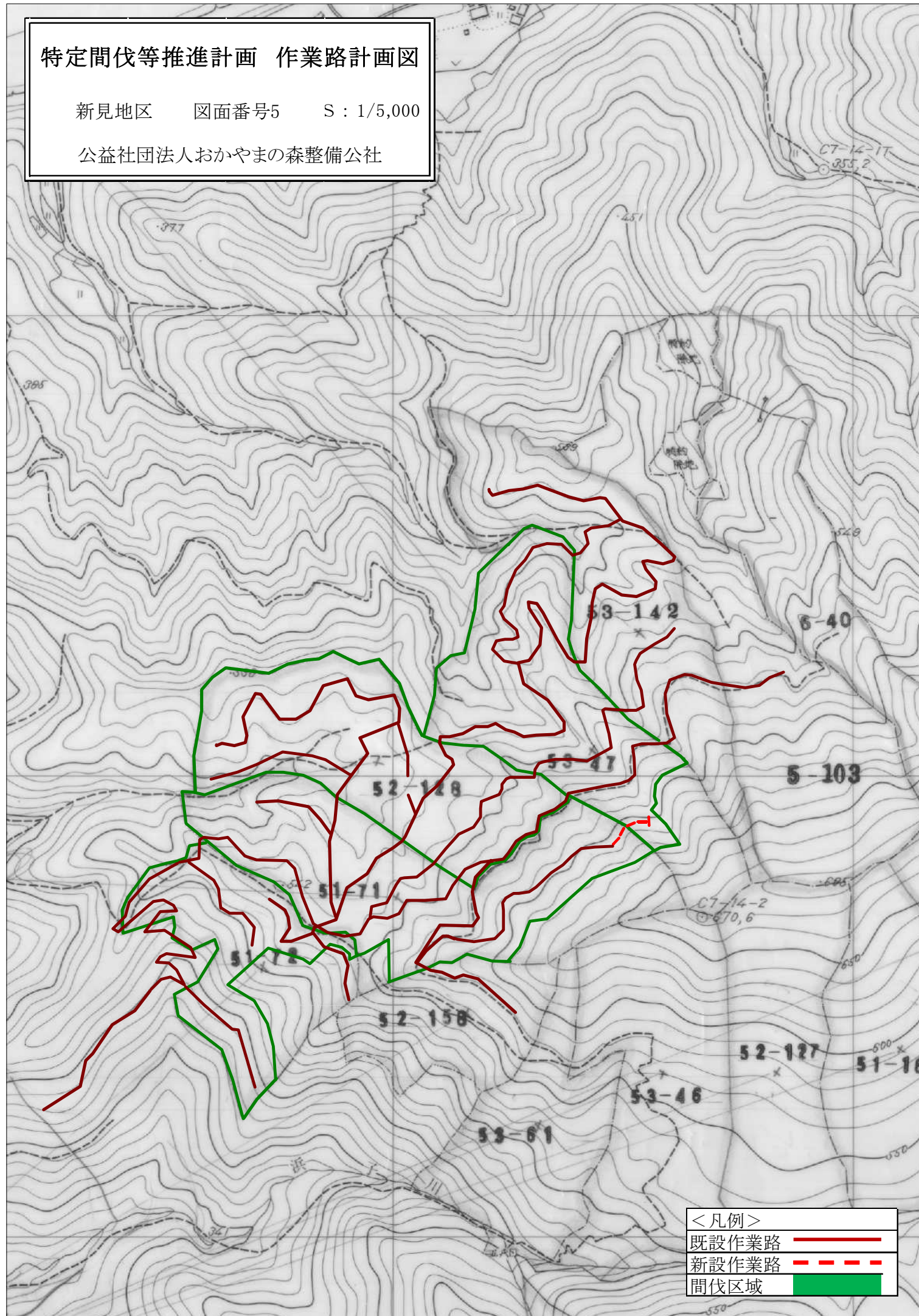
公益社団法人おかやまの森整備公社



特定間伐等推進計画 作業路計画図

新見地区 図面番号5 S : 1/5,000

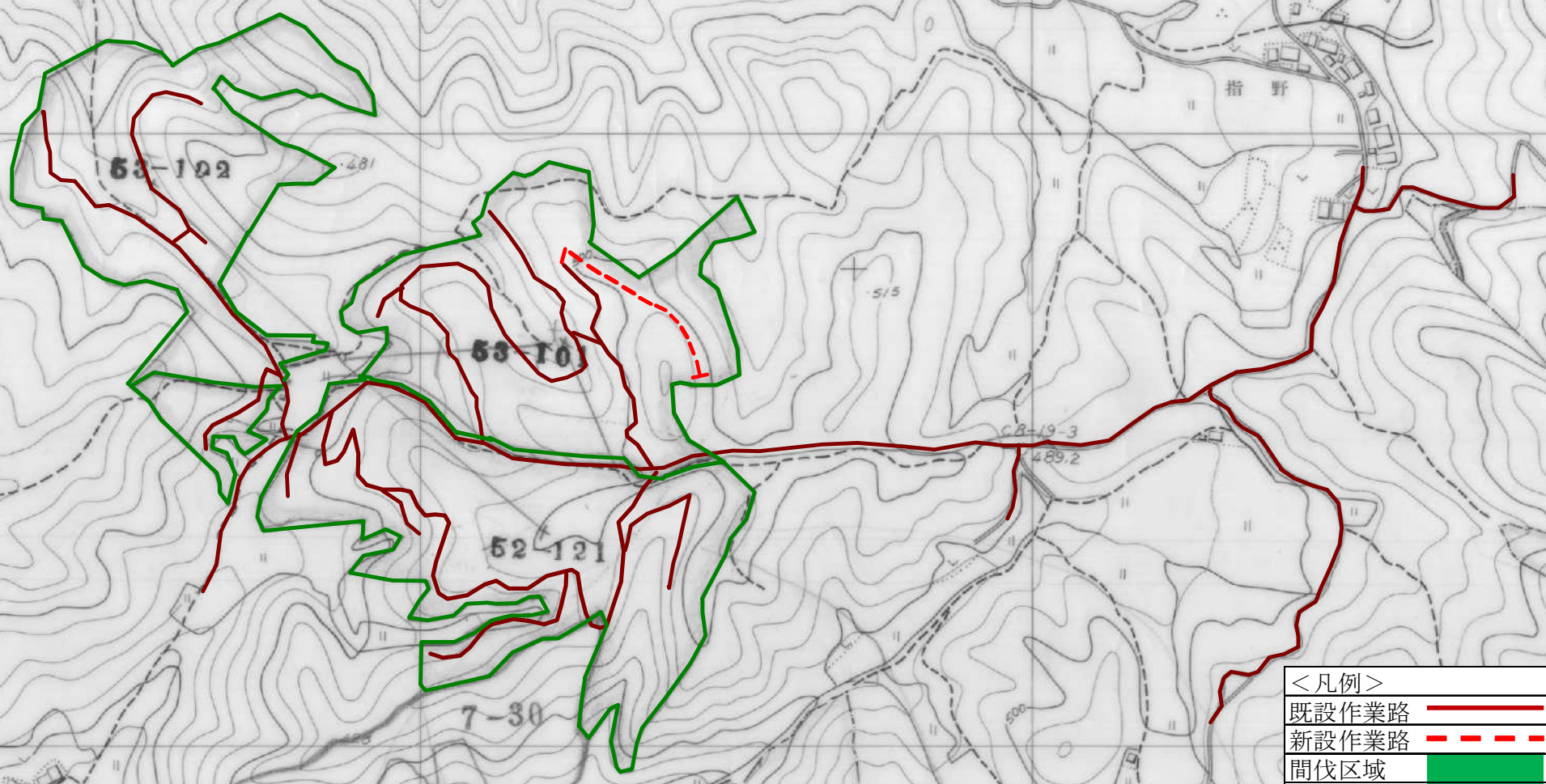
公益社団法人おかやまの森整備公社



特定間伐等推進計画 作業路計画図

新見地区 図面番号6 S : 1/5,000

公益社団法人おかやまの森整備公社



特定間伐等推進計画 作業路計画図

新見地区 図面番号7 S : 1/5,000

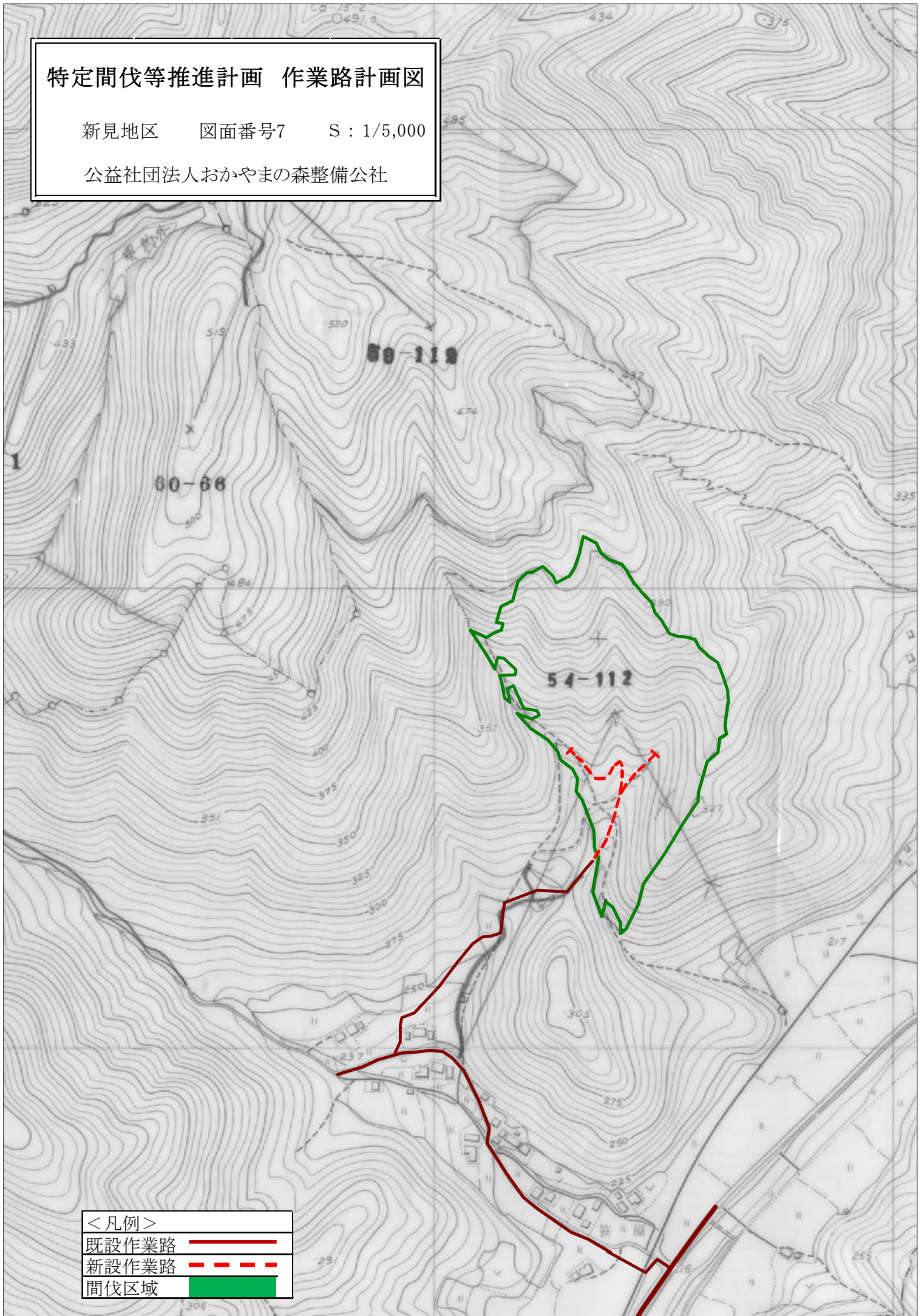
公益社団法人おかやまの森整備公社

< 凡例 >

既設作業路

新設作業路

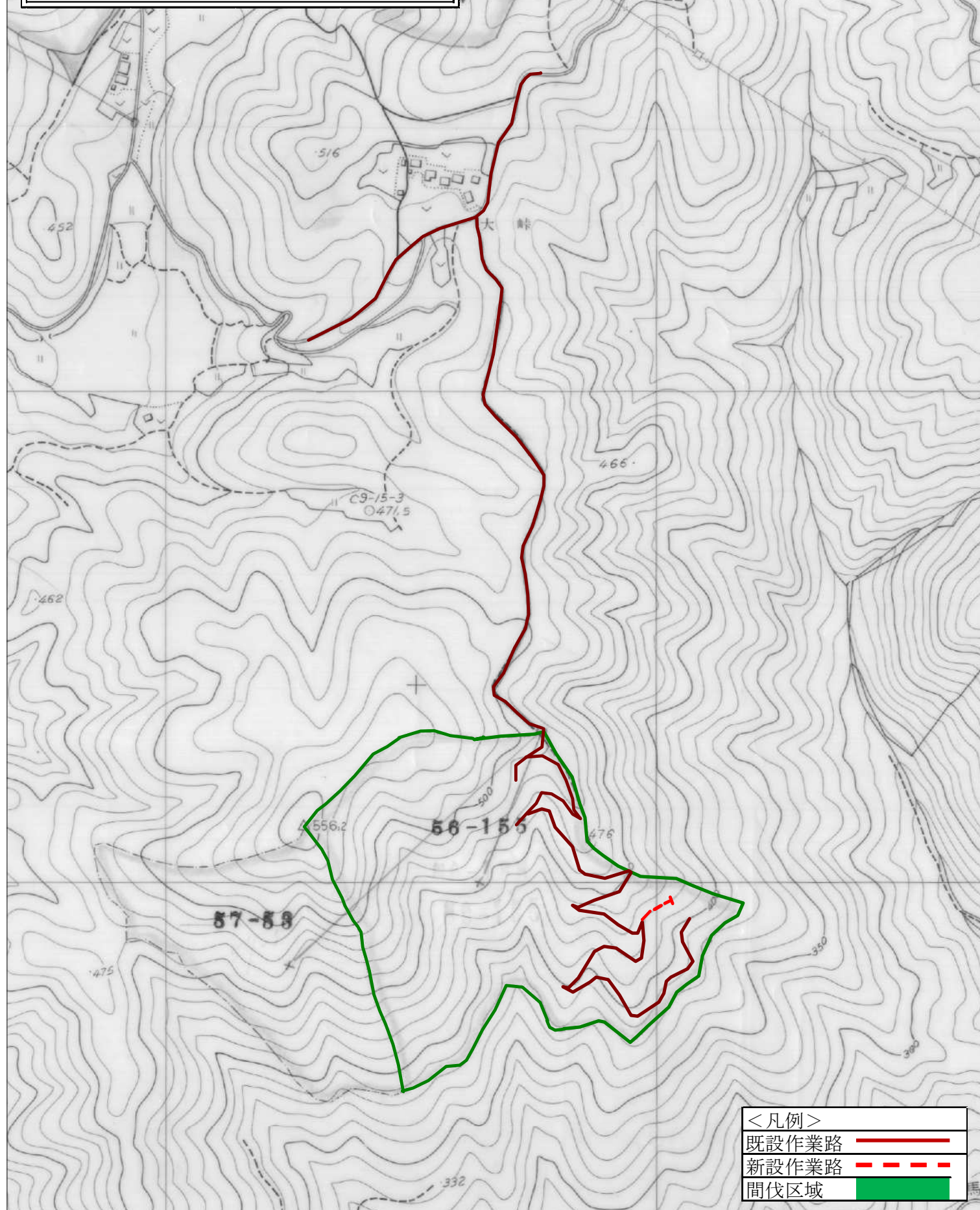
間伐区域



特定間伐等推進計画 作業路計画図

新見地区 図面番号8 S : 1/5,000

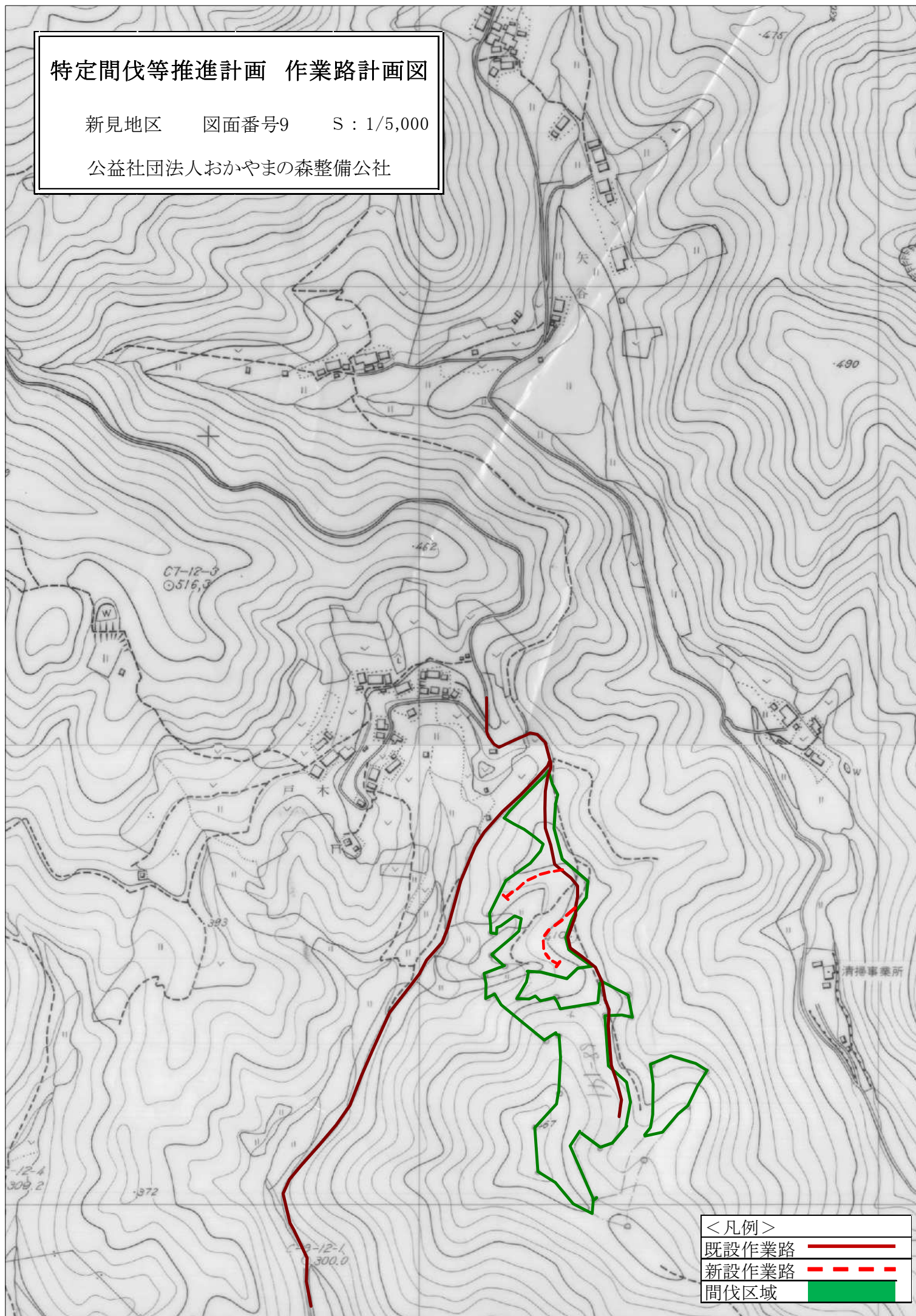
公益社団法人おかやまの森整備公社



特定間伐等推進計画 作業路計画図

新見地区 図面番号9 S : 1/5,000

公益社団法人おかやまの森整備公社



< 凡例 >

既設作業路

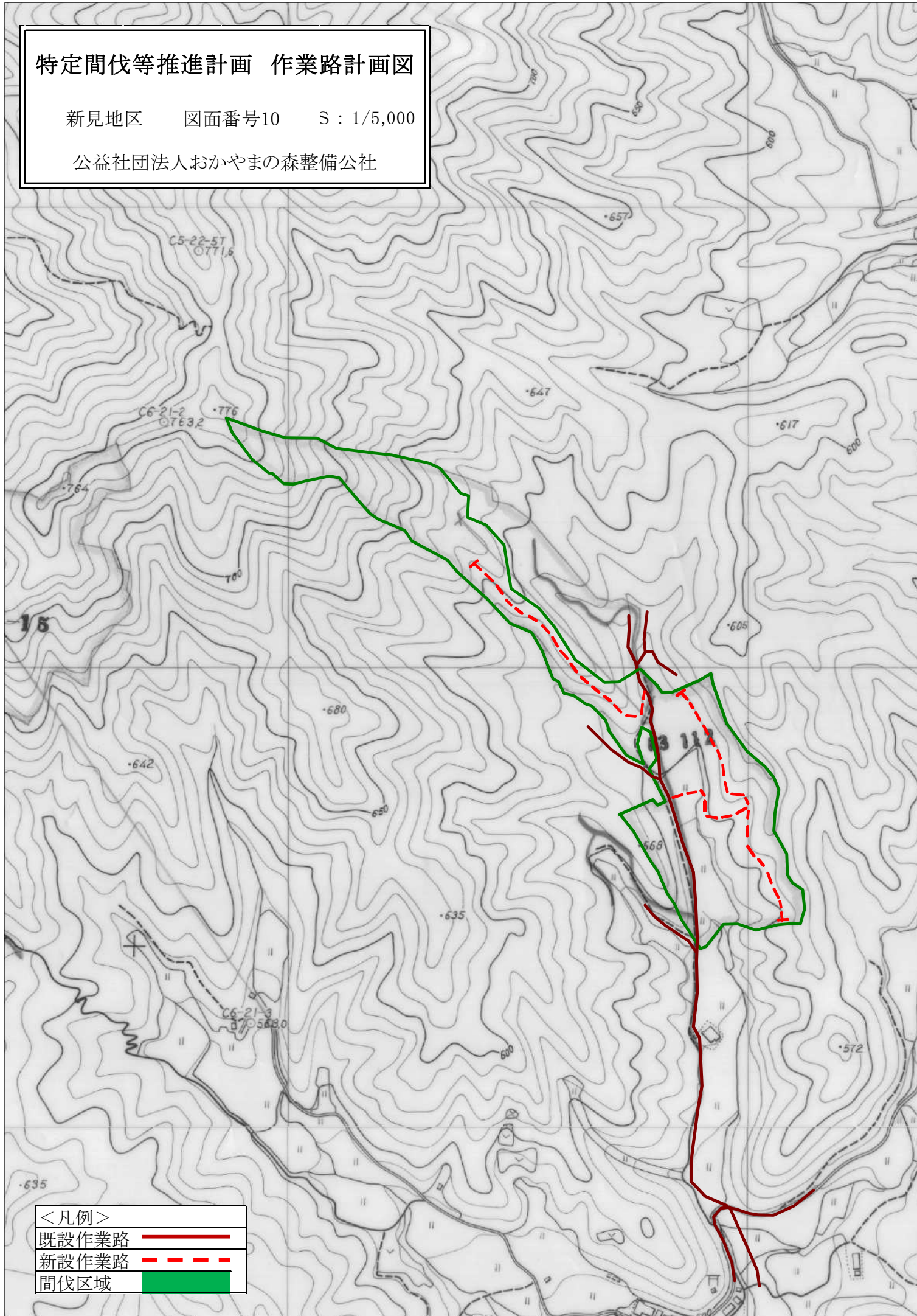
新設作業路

間伐区域

特定間伐等推進計画 作業路計画図

新見地区 図面番号10 S : 1/5,000

公益社団法人おかやまの森整備公社



<凡例>

既設作業路 ————

新設作業路 - - - - -

間伐区域 ■■■■■

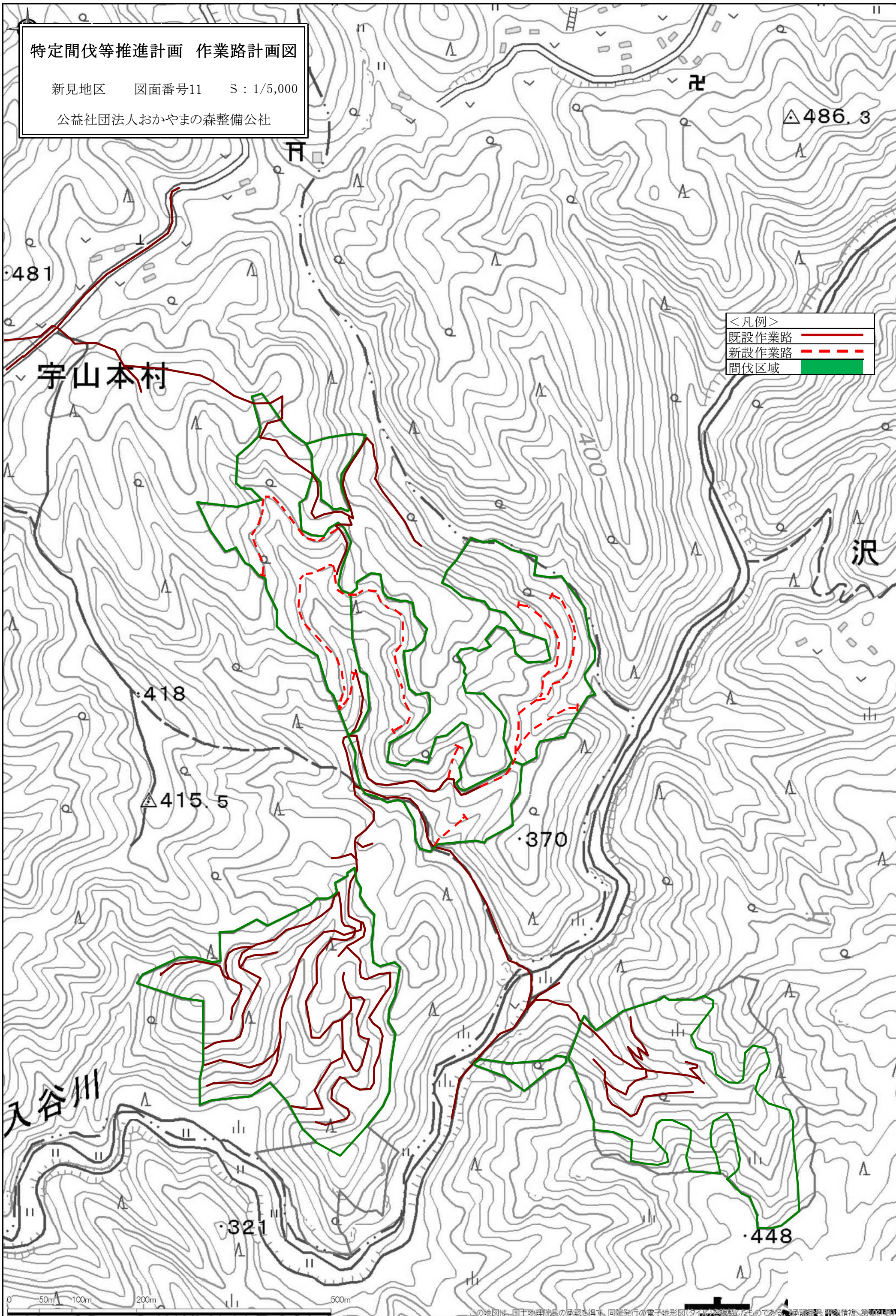
特定間伐等推進計画 作業路計画図

新見地区 図面番号11 S : 1/5,000

公益社団法人おかやまの森整備公社

<凡例>

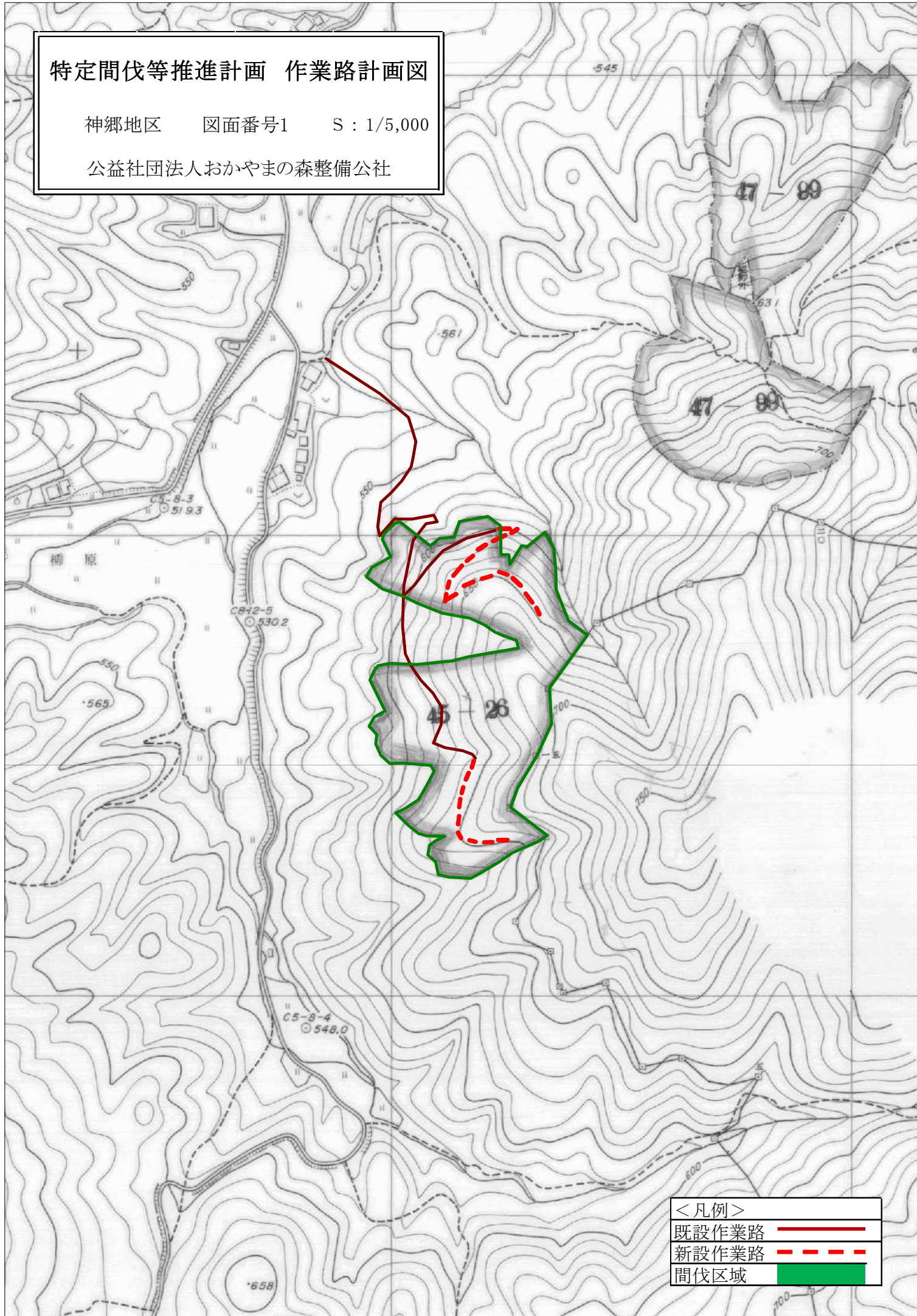
既設作業路	——
新設作業路	- - -
間伐区域	■



特定間伐等推進計画 作業路計画図

神郷地区 図面番号1 S : 1/5,000

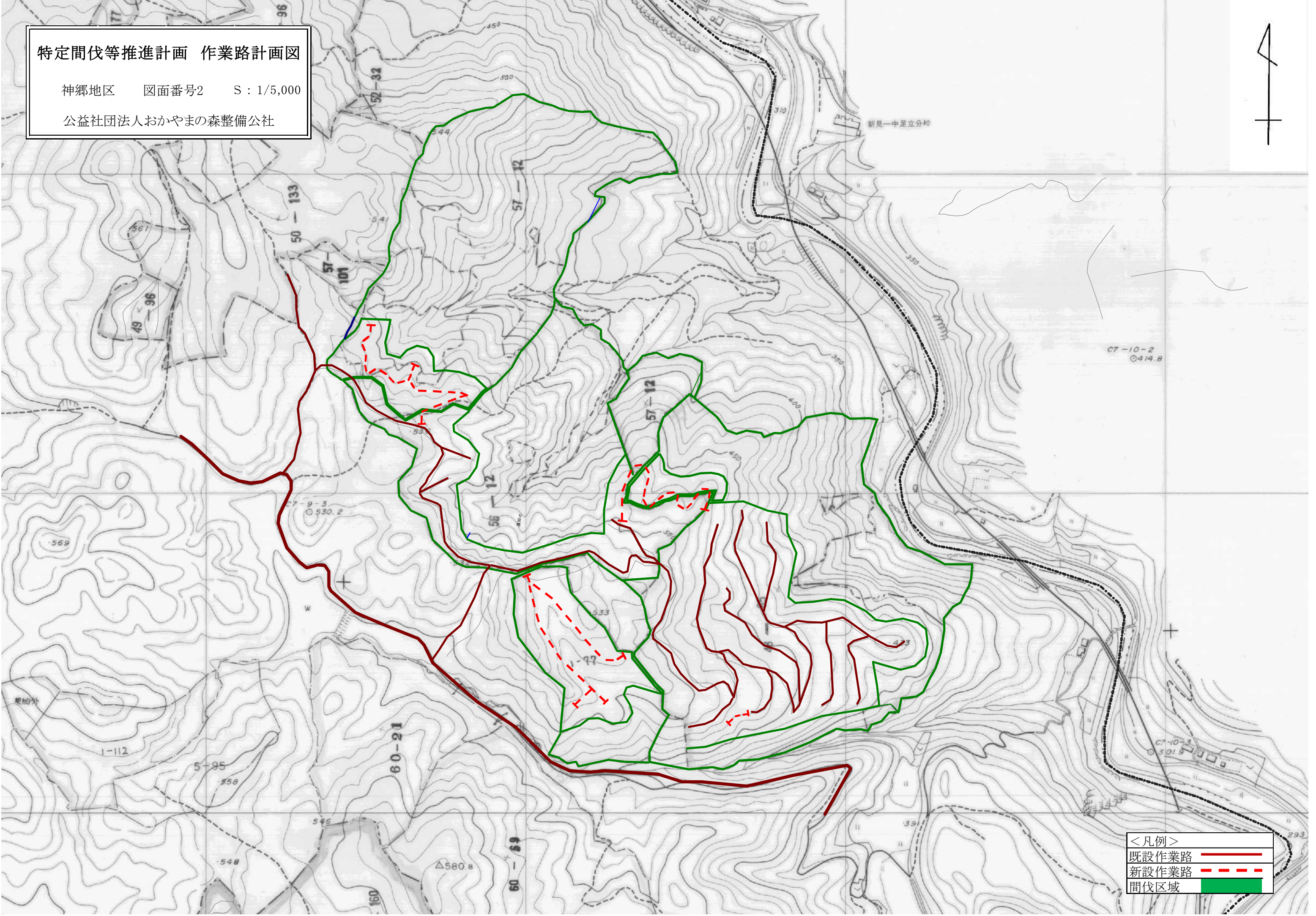
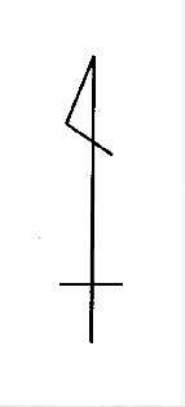
公益社団法人おかやまの森整備公社



特定間伐等推進計画 作業路計画図

神郷地区 図面番号2 S : 1/5,000

公益社団法人おかやまの森整備公社



< 凡例 >

既設作業路 ————

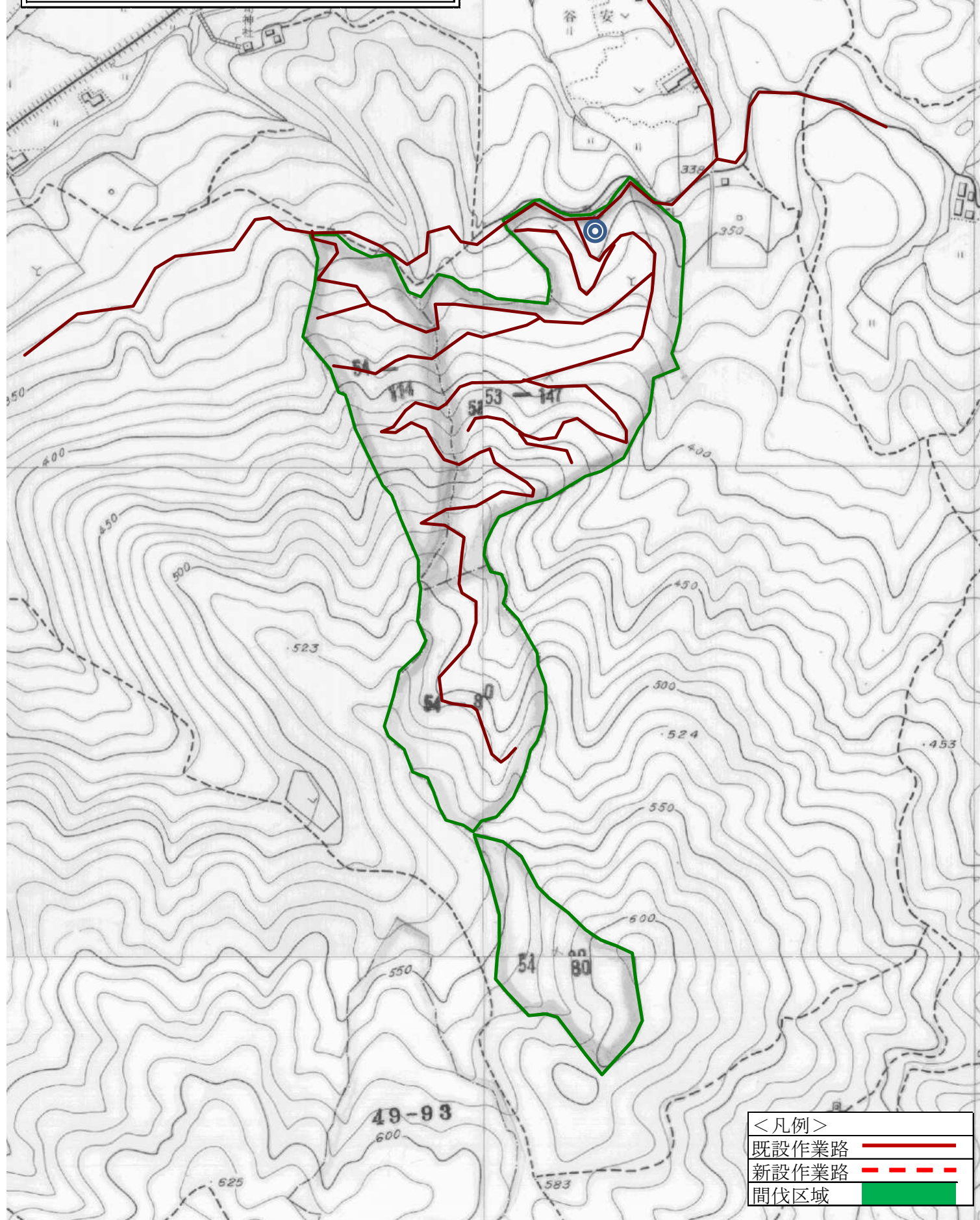
新設作業路 - - - - -

間伐区域 ■■■■■

特定間伐等推進計画 作業路計画図

神郷地区 図面番号3 S : 1/5,000

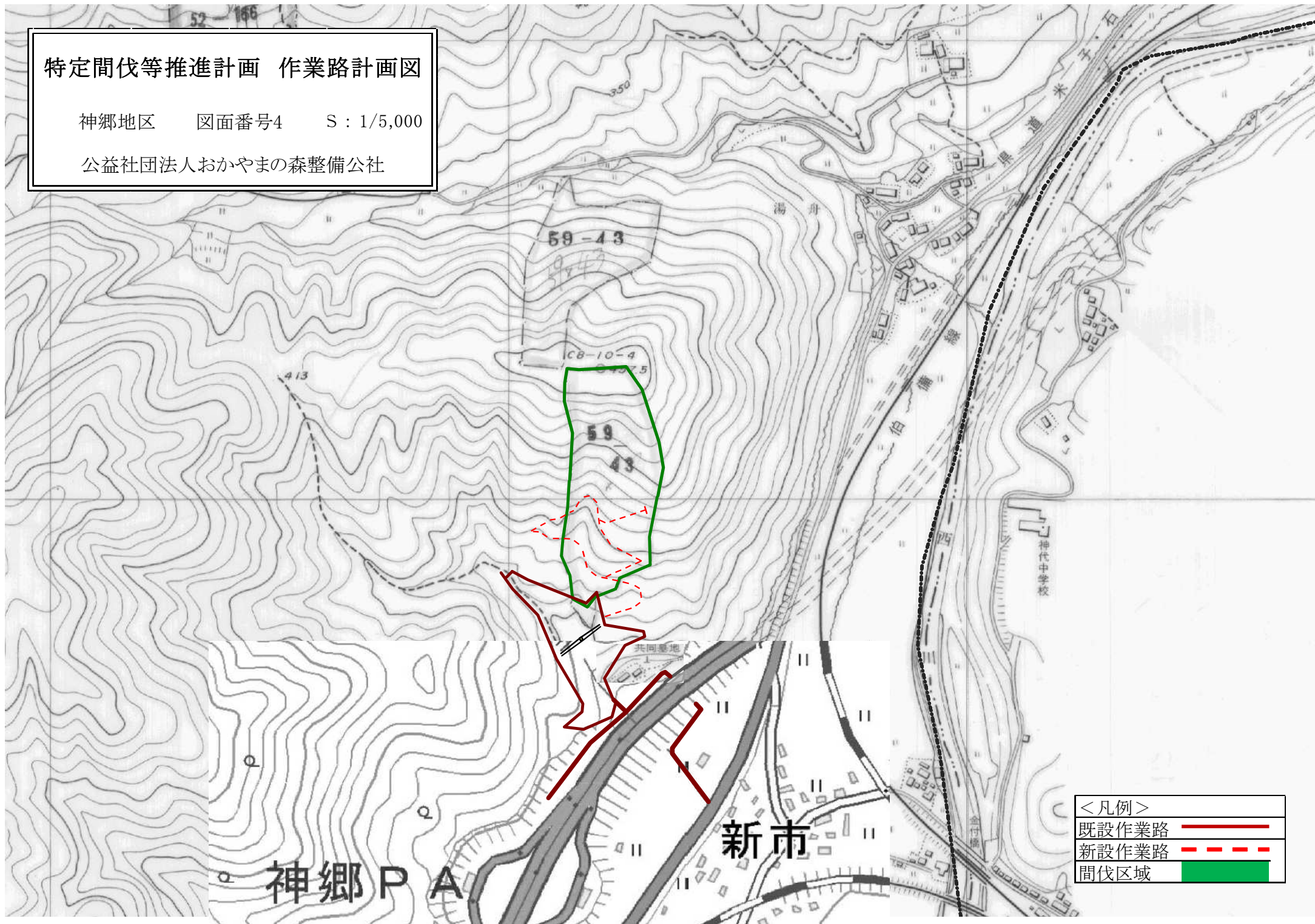
公益社団法人おかやまの森整備公社



特定間伐等推進計画 作業路計画図

神郷地区 図面番号4 S : 1/5,000

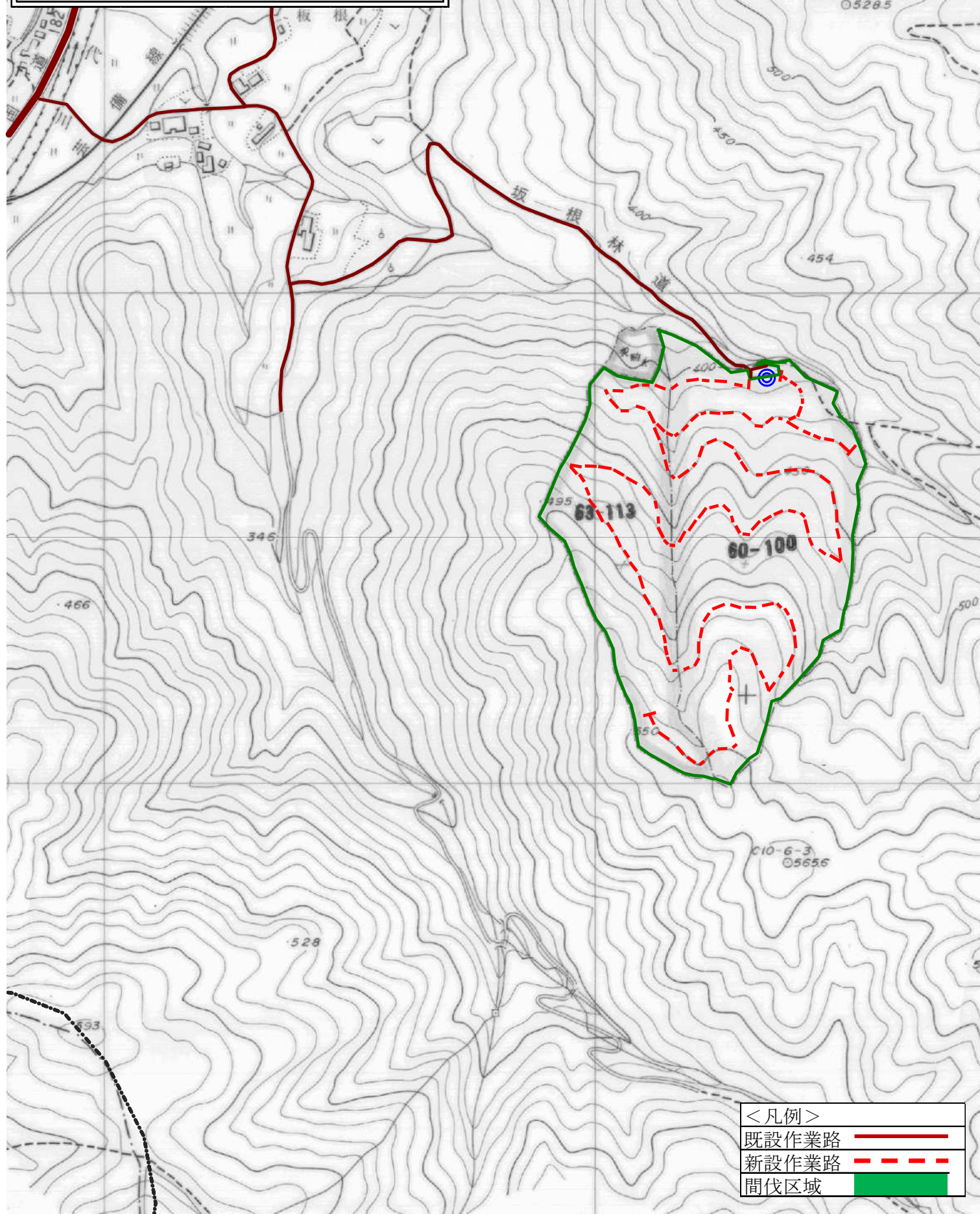
公益社団法人おかやまの森整備公社



特定間伐等推進計画 作業路計画図

神郷地区 図面番号5 S : 1/5,000

公益社団法人おかやまの森整備公社

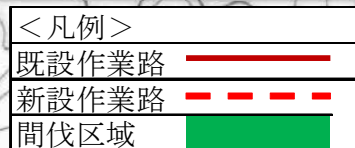


特定間伐等推進計画 作業路計画図

神郷地区 図面番号6 S : 1/5,000

公益社団法人おかやまの森整備公社

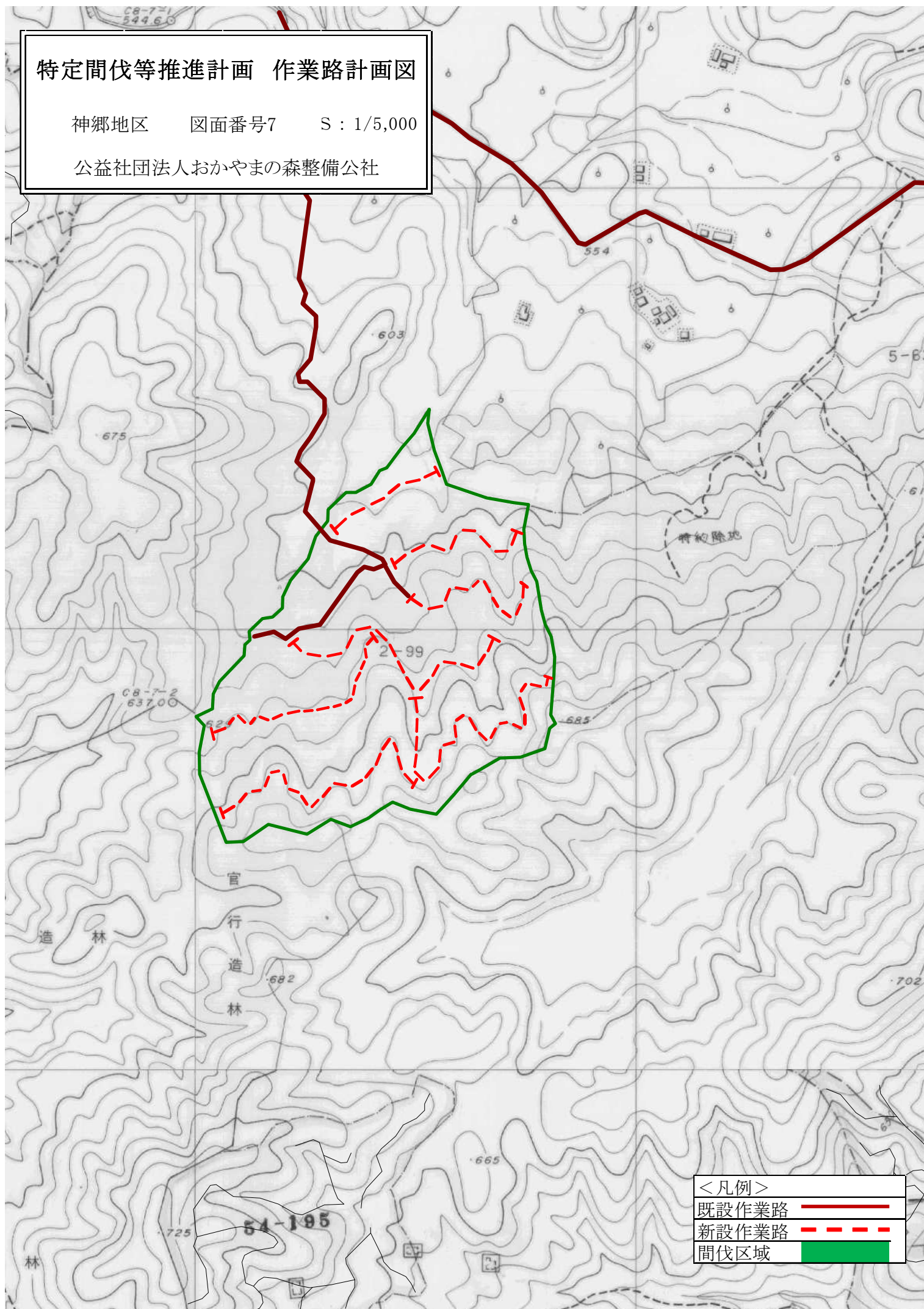
公益社団法人おかやまの森整備公社



特定間伐等推進計画 作業路計画図

神郷地区 図面番号7 S : 1/5,000

公益社団法人おかやまの森整備公社



<凡例>

既設作業路

新設作業路

間伐区域

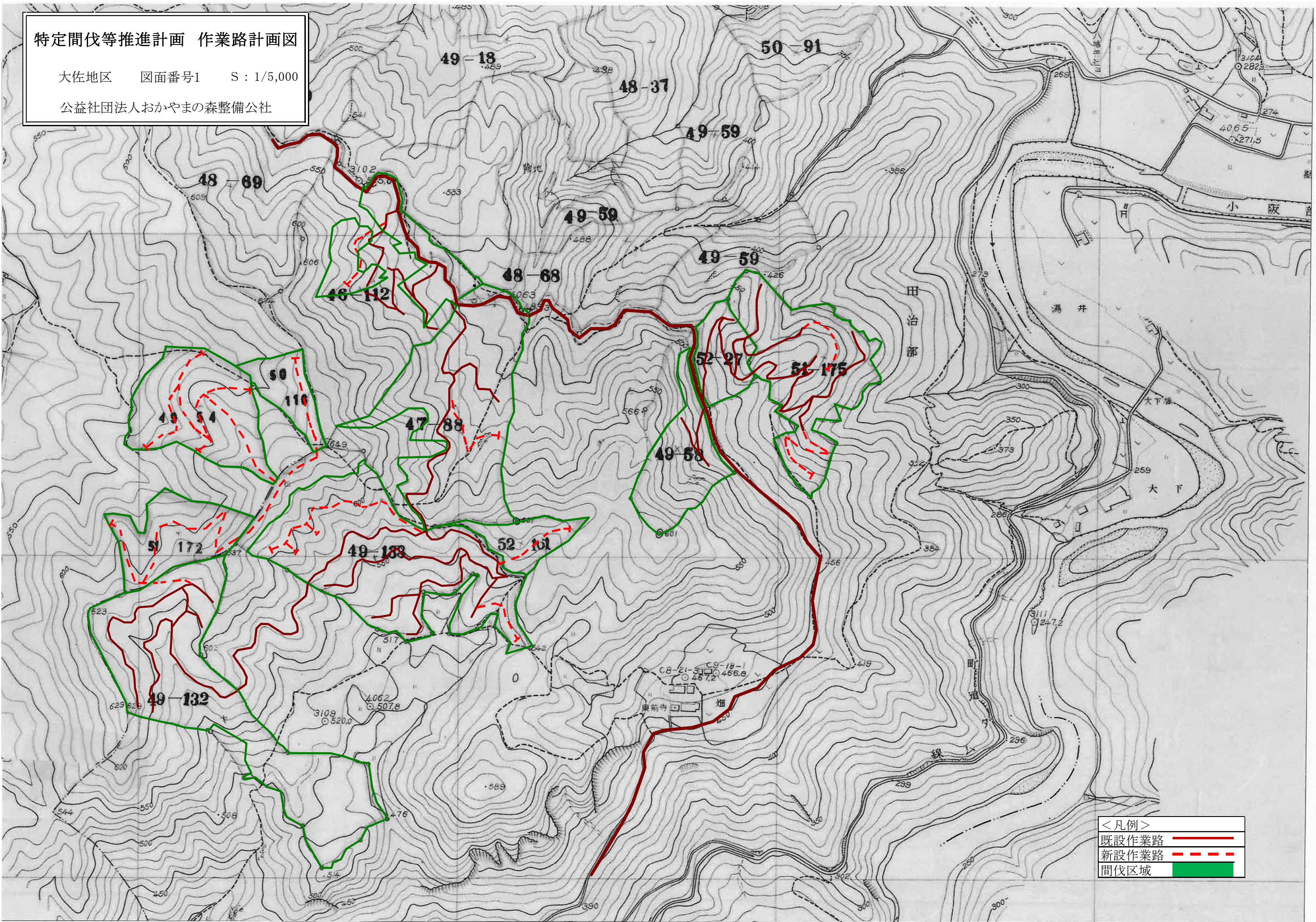
特定間伐等推進計画 作業路計画図

大佐地区 図面番号1 S : 1/5,000

公益社団法人おかやまの森整備公社

大佐地区 図面番号1 S : 1/5,000

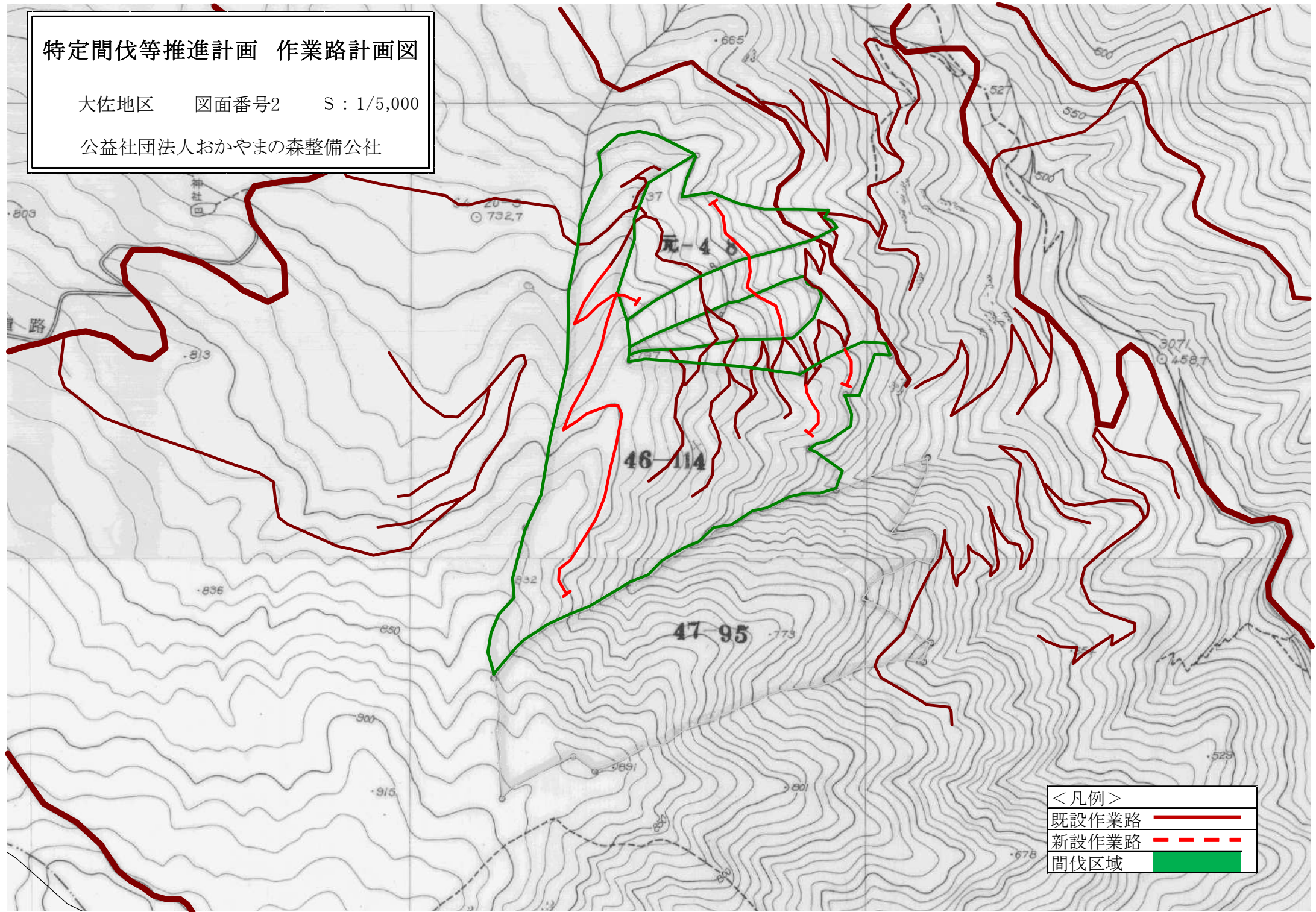
公益社団法人おかやまの森整備公社



特定間伐等推進計画 作業路計画図

大佐地区 図面番号2 S : 1/5,000

公益社団法人おかやまの森整備公社



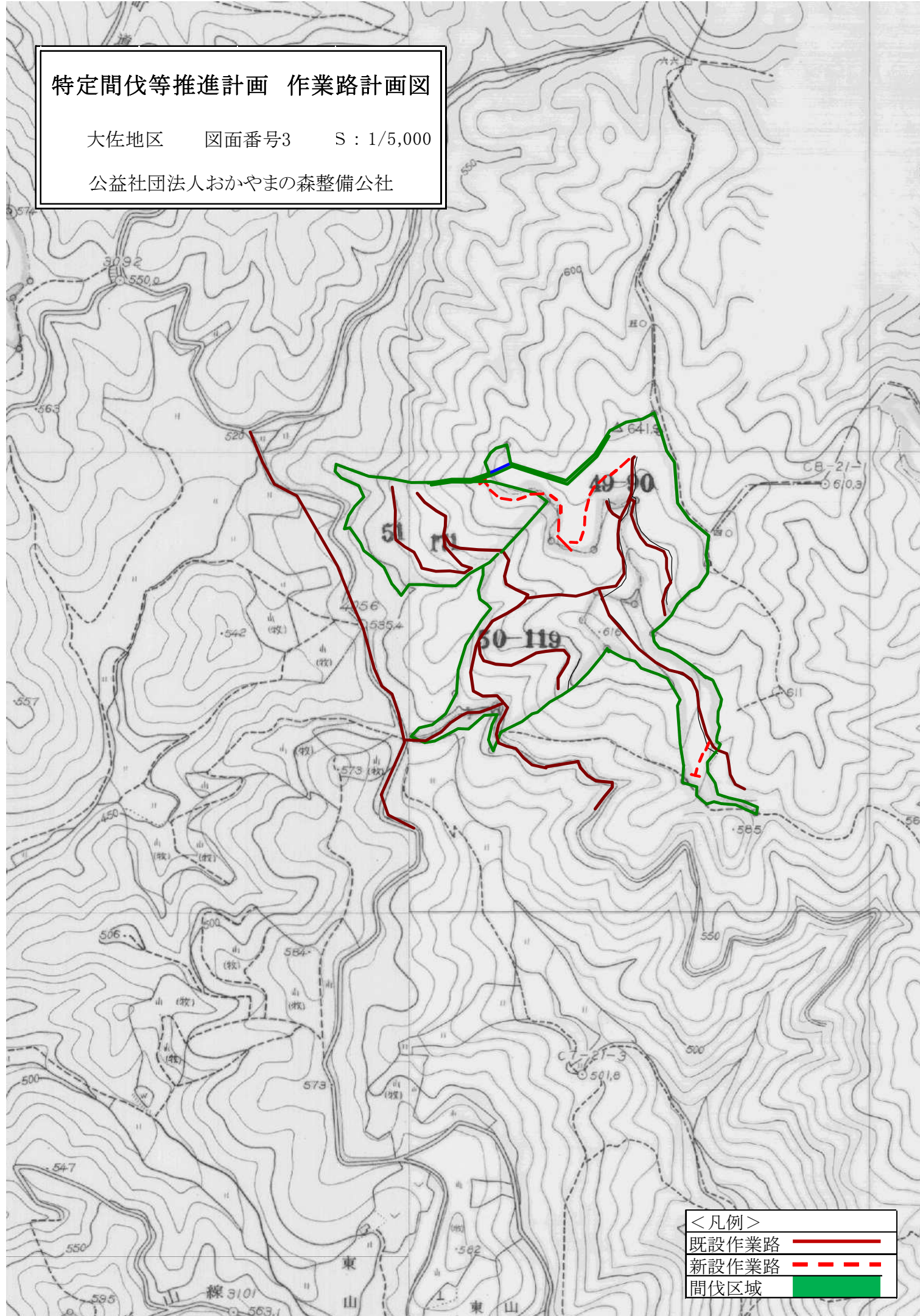
< 凡例 >

既設作業路 ————
新設作業路 - - - - -
間伐区域 ■■■■■

特定間伐等推進計画 作業路計画図

大佐地区 図面番号3 S : 1/5,000

公益社団法人おかやまの森整備公社



< 凡例 >

既設作業路

新設作業路

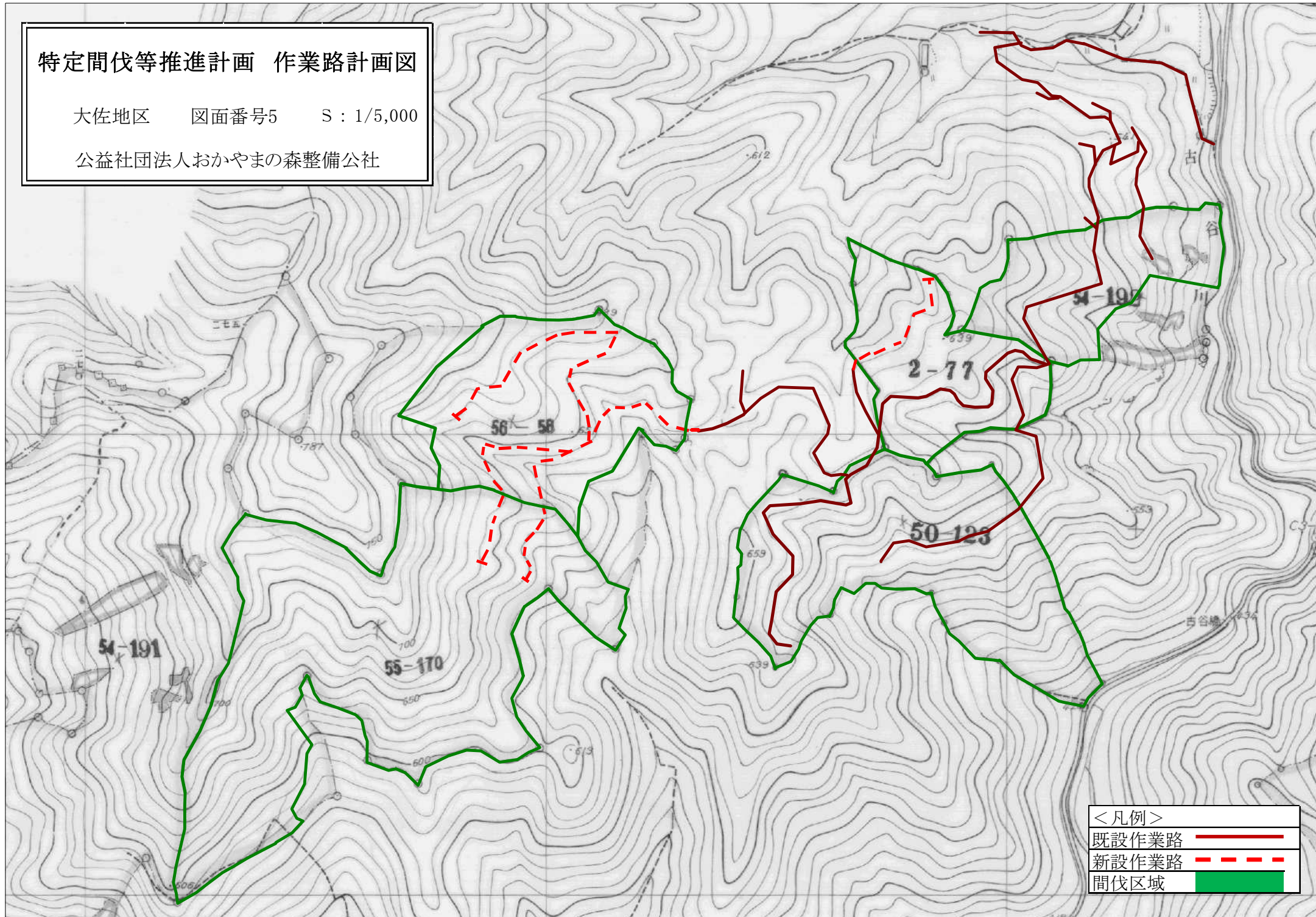
間伐区域

間伐区域

特定間伐等推進計画 作業路計画図

大佐地区 図面番号5 S : 1/5,000

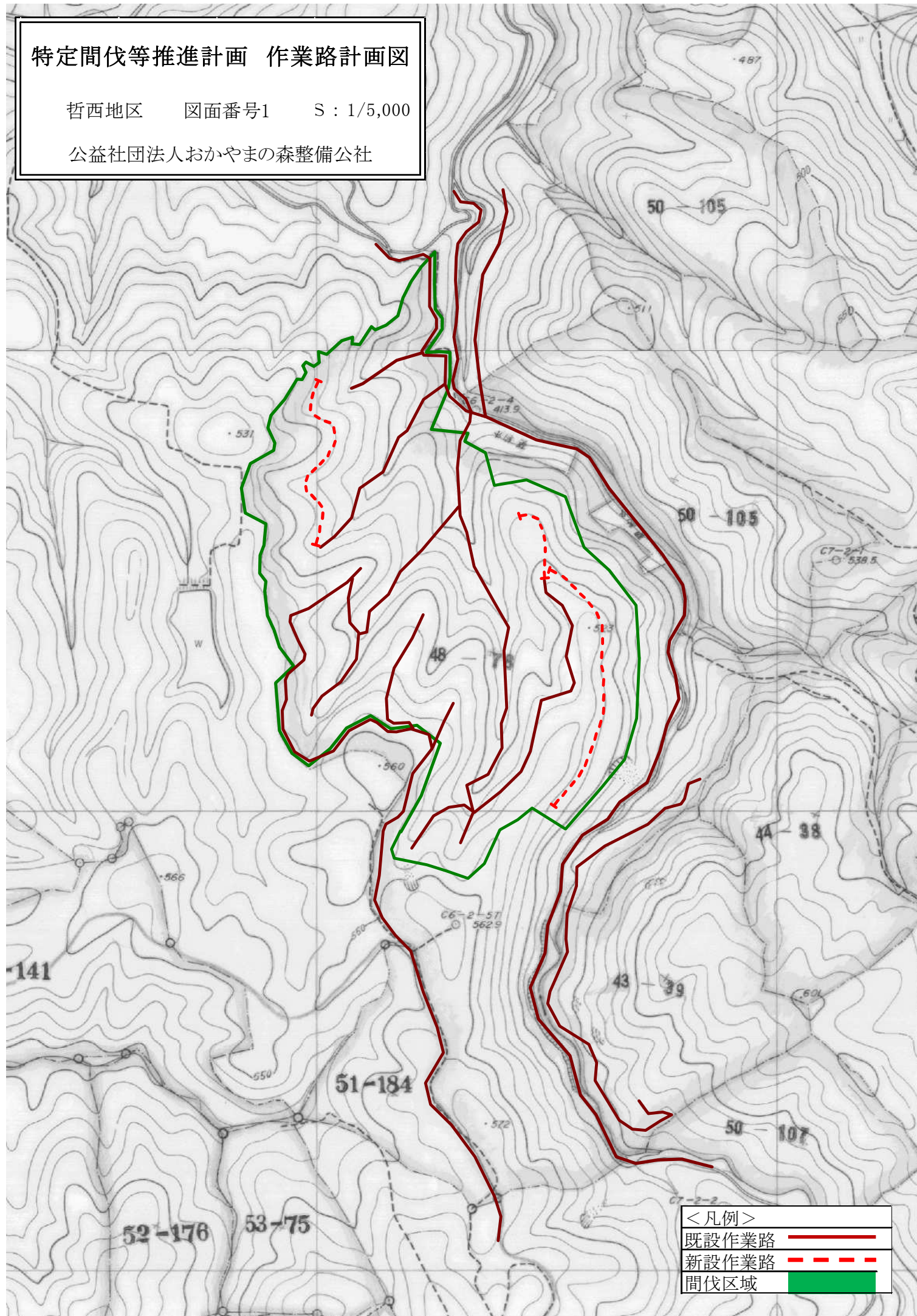
公益社団法人おかやまの森整備公社



特定間伐等推進計画 作業路計画図

哲西地区 図面番号1 S : 1/5,000

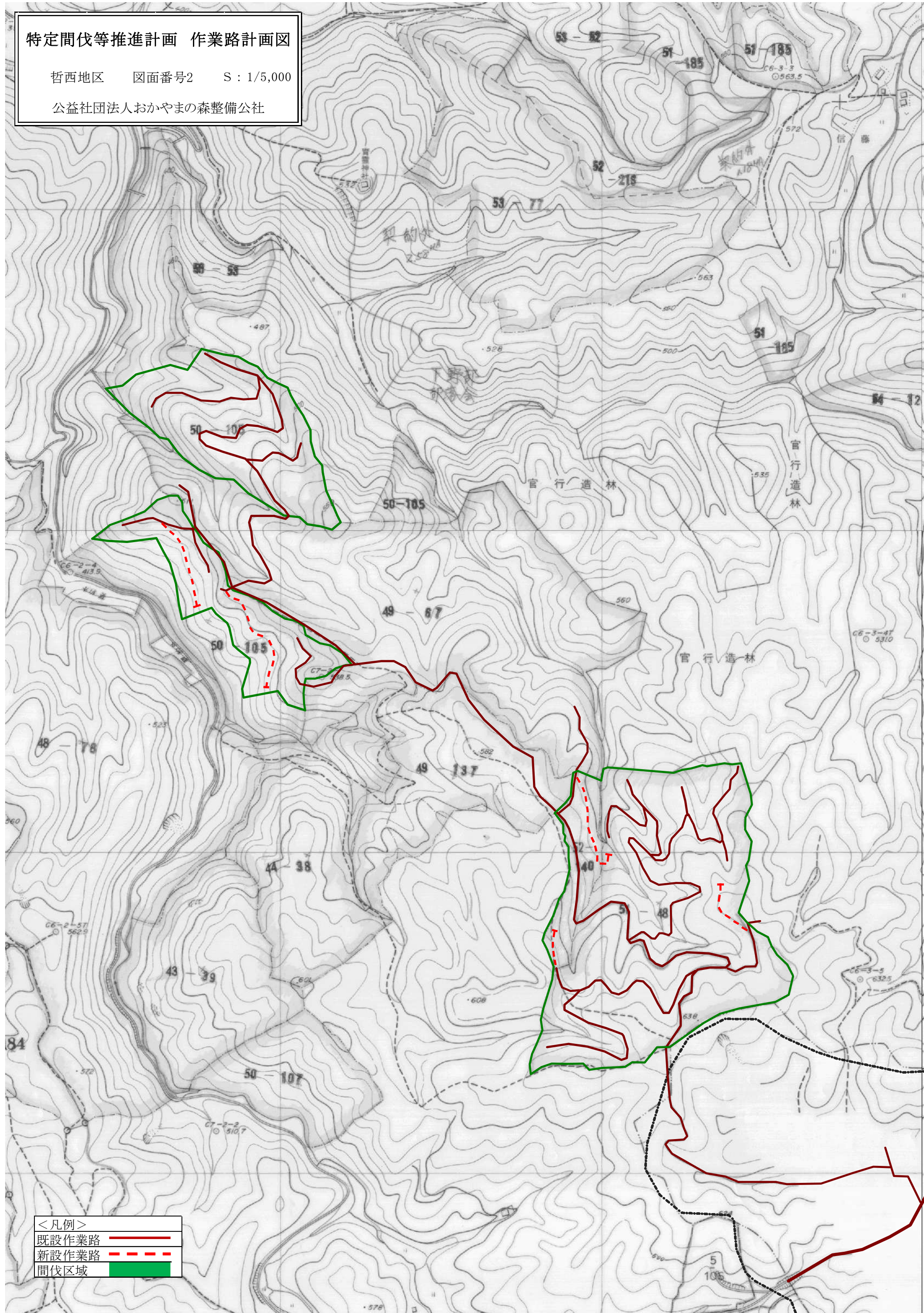
公益社団法人おかやまの森整備公社



特定間伐等推進計画 作業路計画図

哲西地区 図面番号2 S : 1/5,000

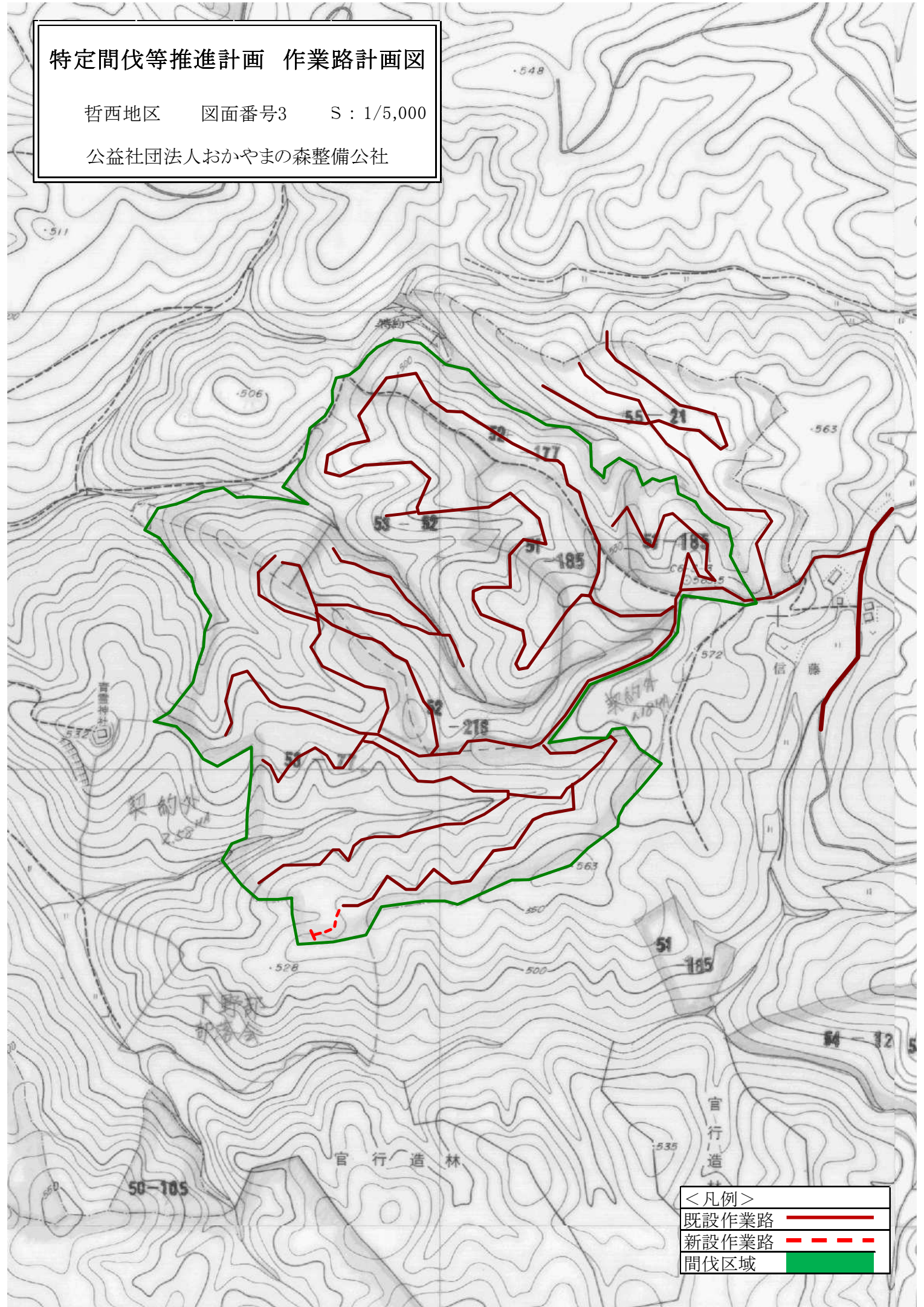
公益社団法人おかやまの森整備公社



特定間伐等推進計画 作業路計画図

哲西地区 図面番号3 S : 1/5,000

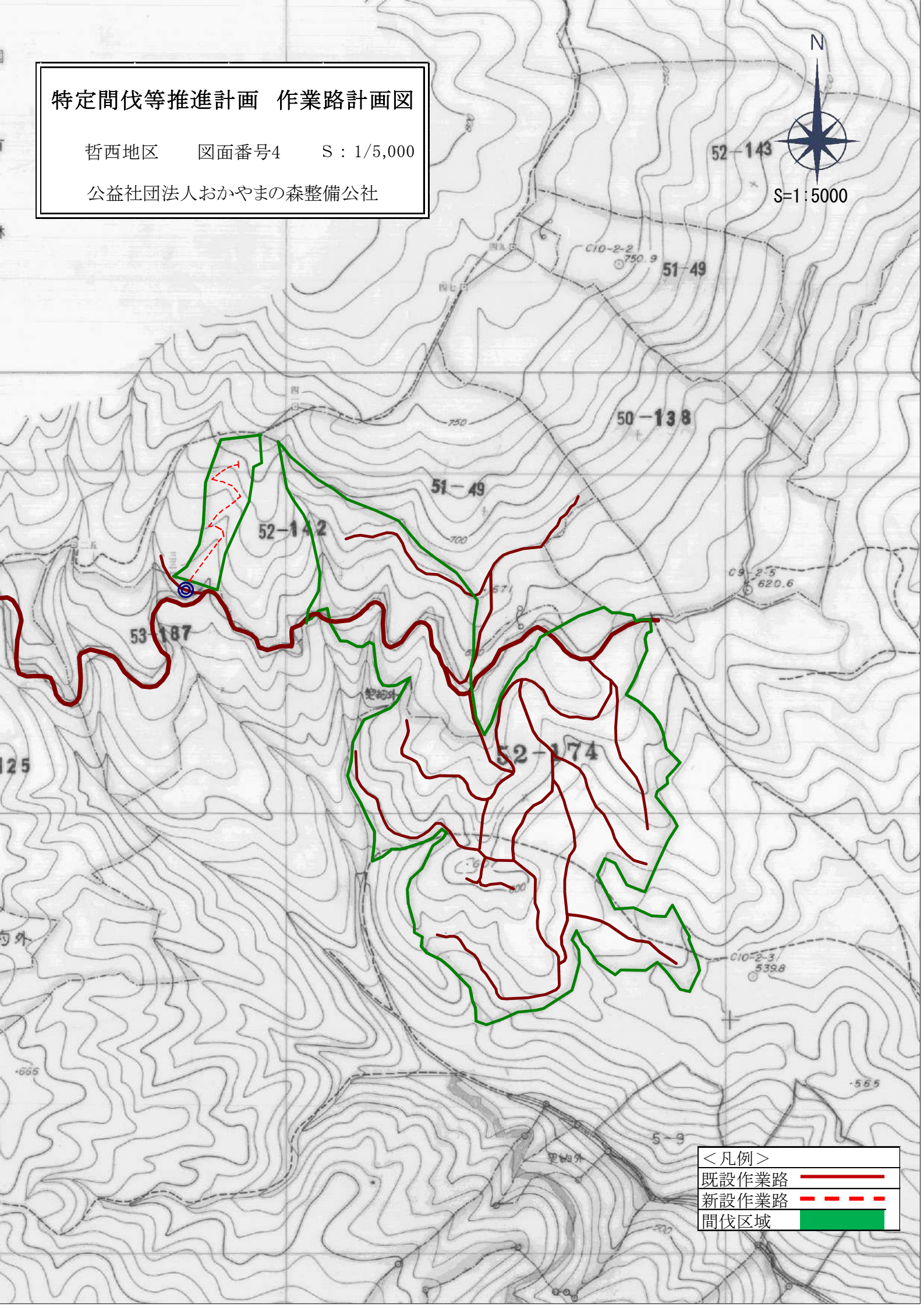
公益社団法人おかやまの森整備公社



特定間伐等推進計画 作業路計画図

哲西地区 図面番号4 S : 1/5,000

公益社団法人おかやまの森整備公社

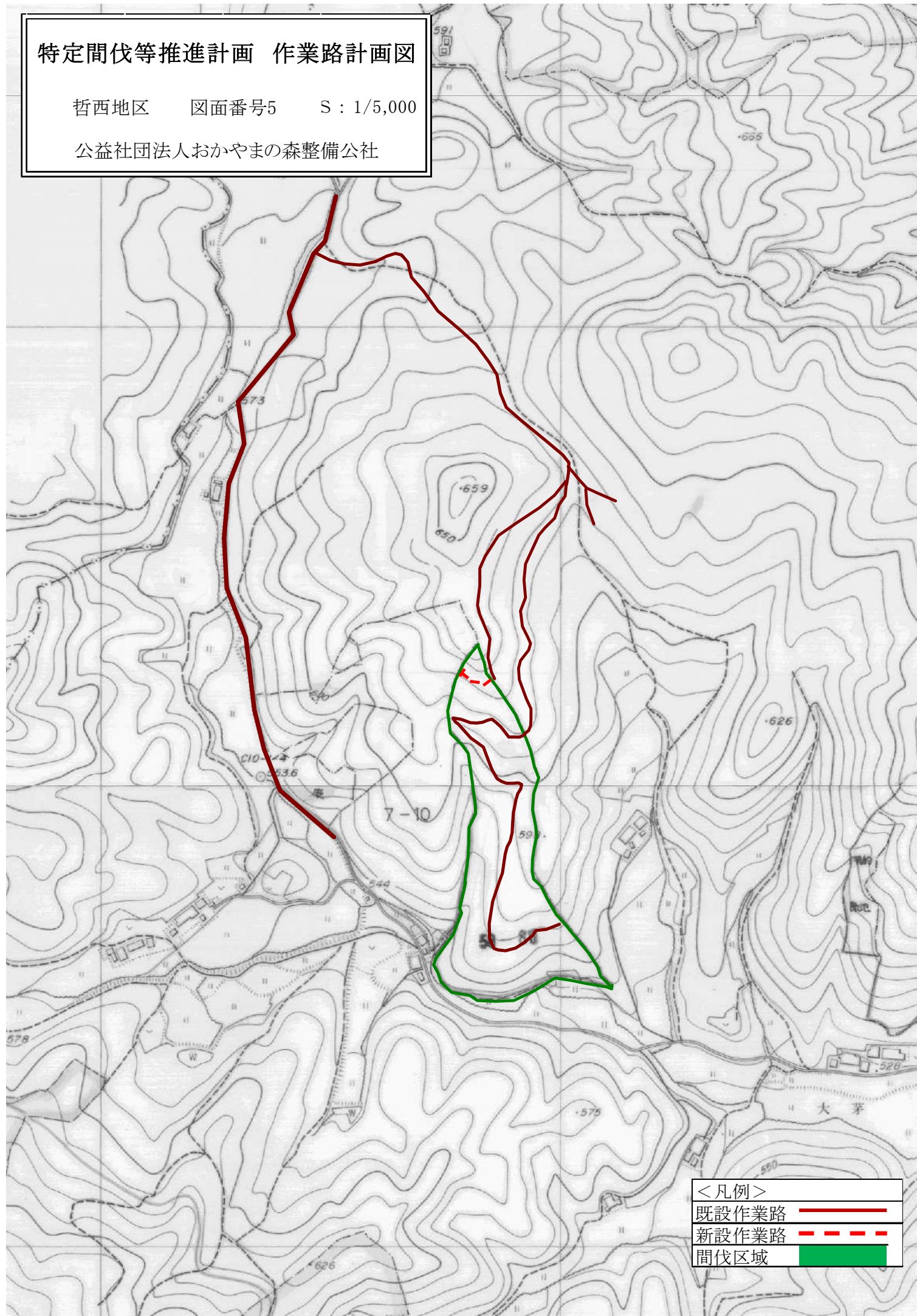


<凡例>	
既設作業路	
新設作業路	
間伐区域	

特定間伐等推進計画 作業路計画図

哲西地区 図面番号5 S : 1/5,000

公益社団法人おかやまの森整備公社



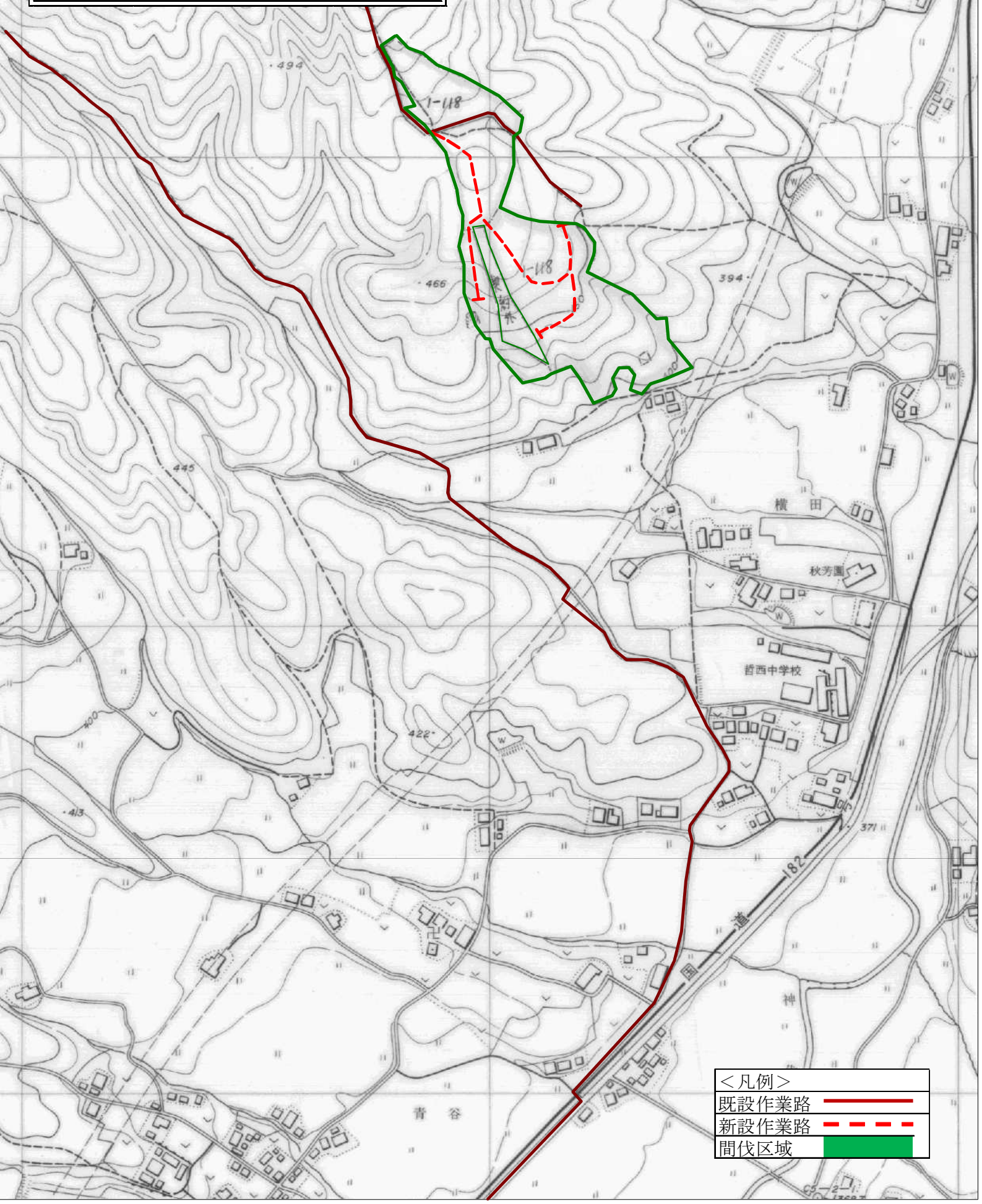
特定間伐等推進計画 作業路計画図

哲西地区 図面番号6 S : 1/5,000

公益社団法人おかやまの森整備公社



S=1/5,000



<凡例>

既設作業路

新設作業路

間伐区域



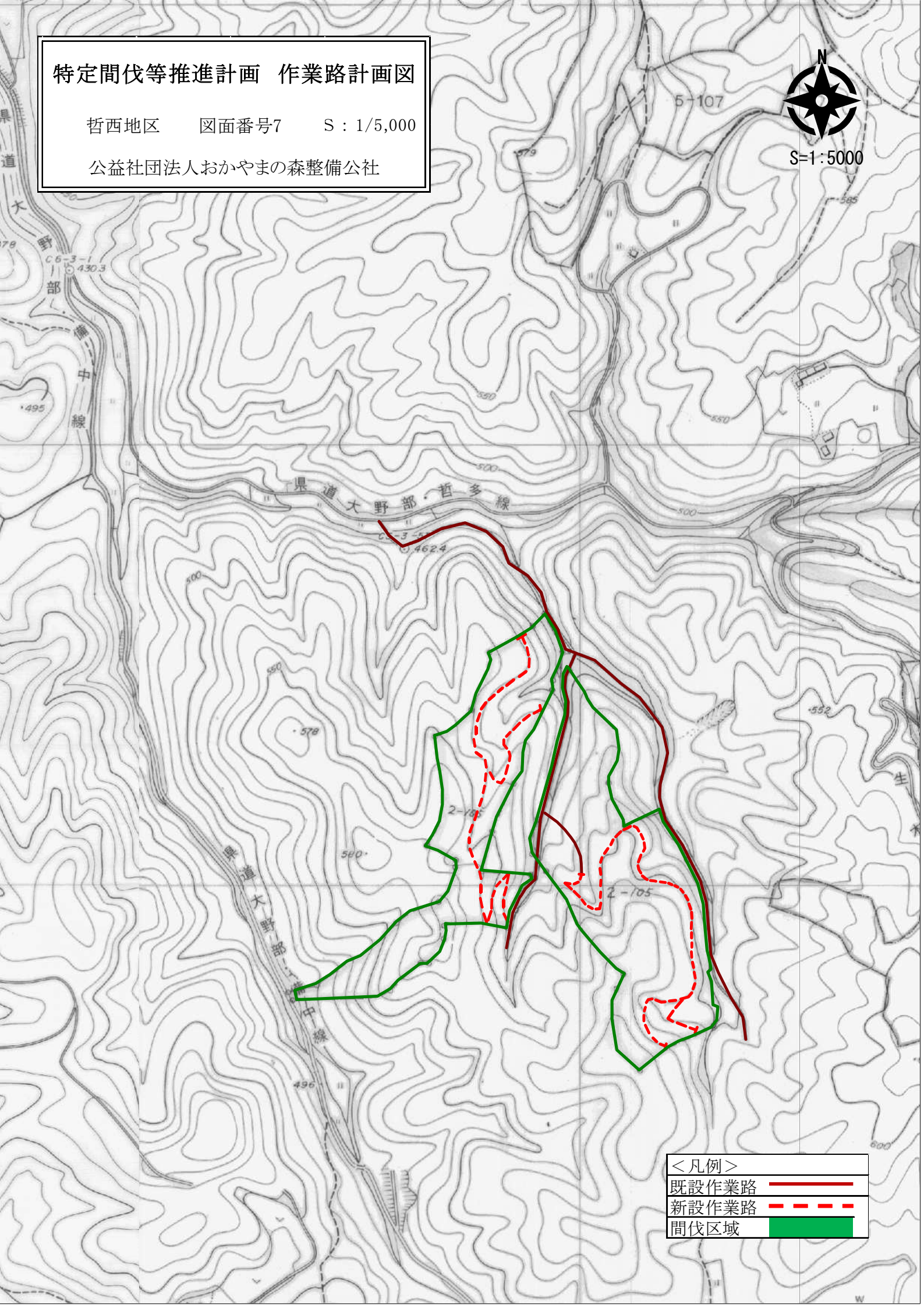
特定間伐等推進計画 作業路計画図

哲西地区 図面番号7 S : 1/5,000

公益社団法人おかやまの森整備公社



S=1:5000

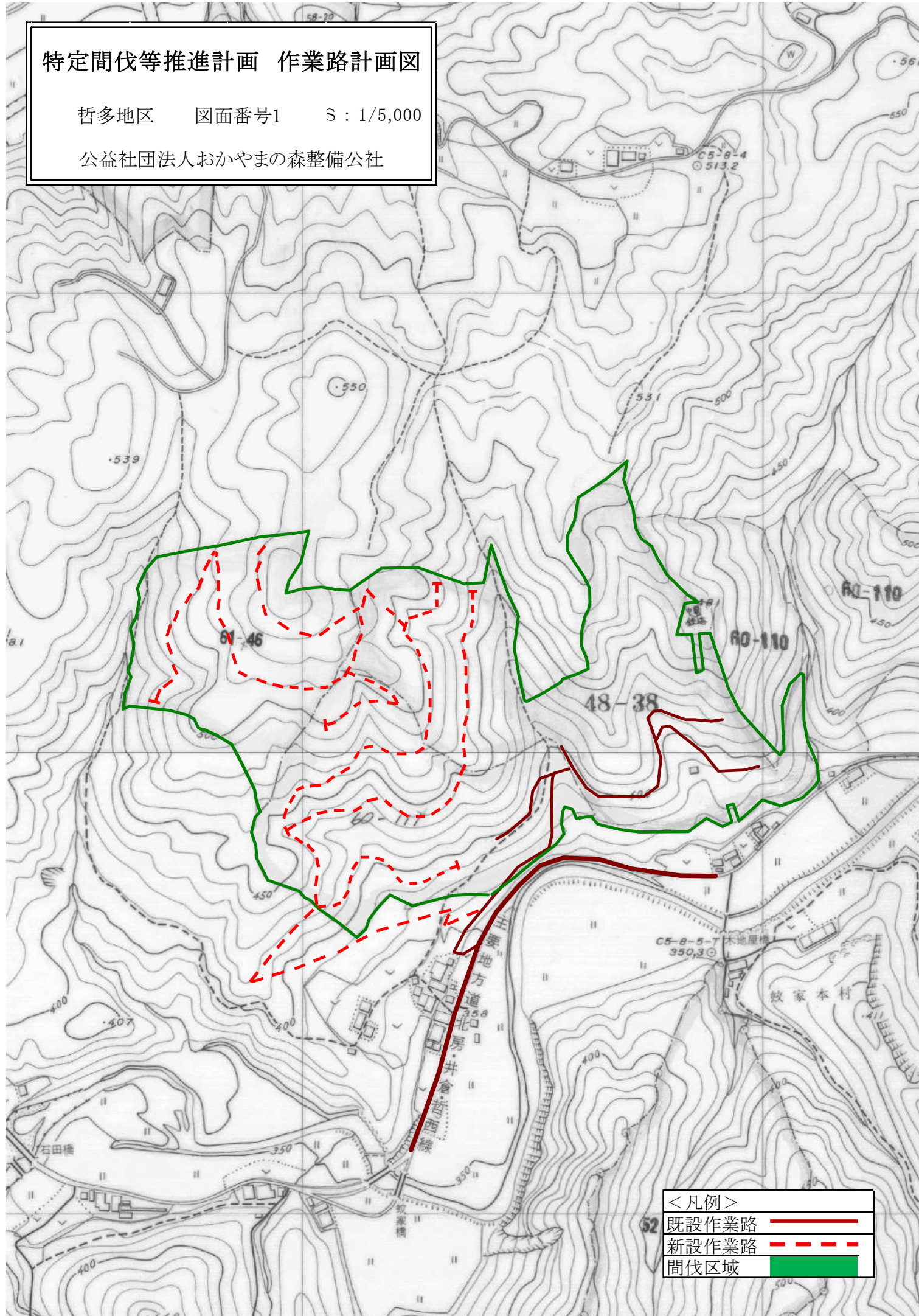


<凡例>	
既設作業路	
新設作業路	
間伐区域	

特定間伐等推進計画 作業路計画図

哲多地区 図面番号1 S : 1/5,000

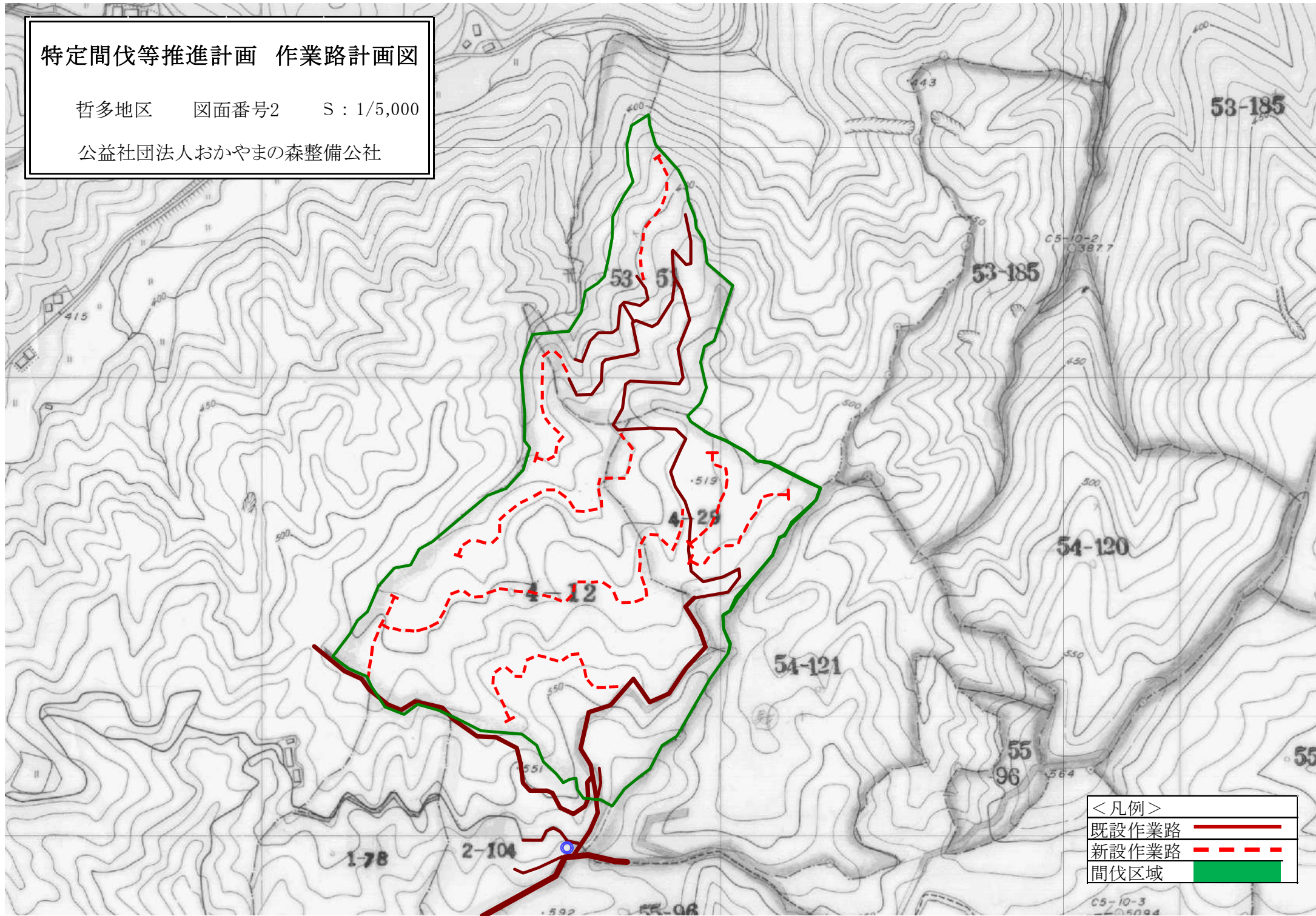
公益社団法人おかやまの森整備公社



特定間伐等推進計画 作業路計画図

哲多地区 図面番号2 S : 1/5,000

公益社団法人おかやまの森整備公社

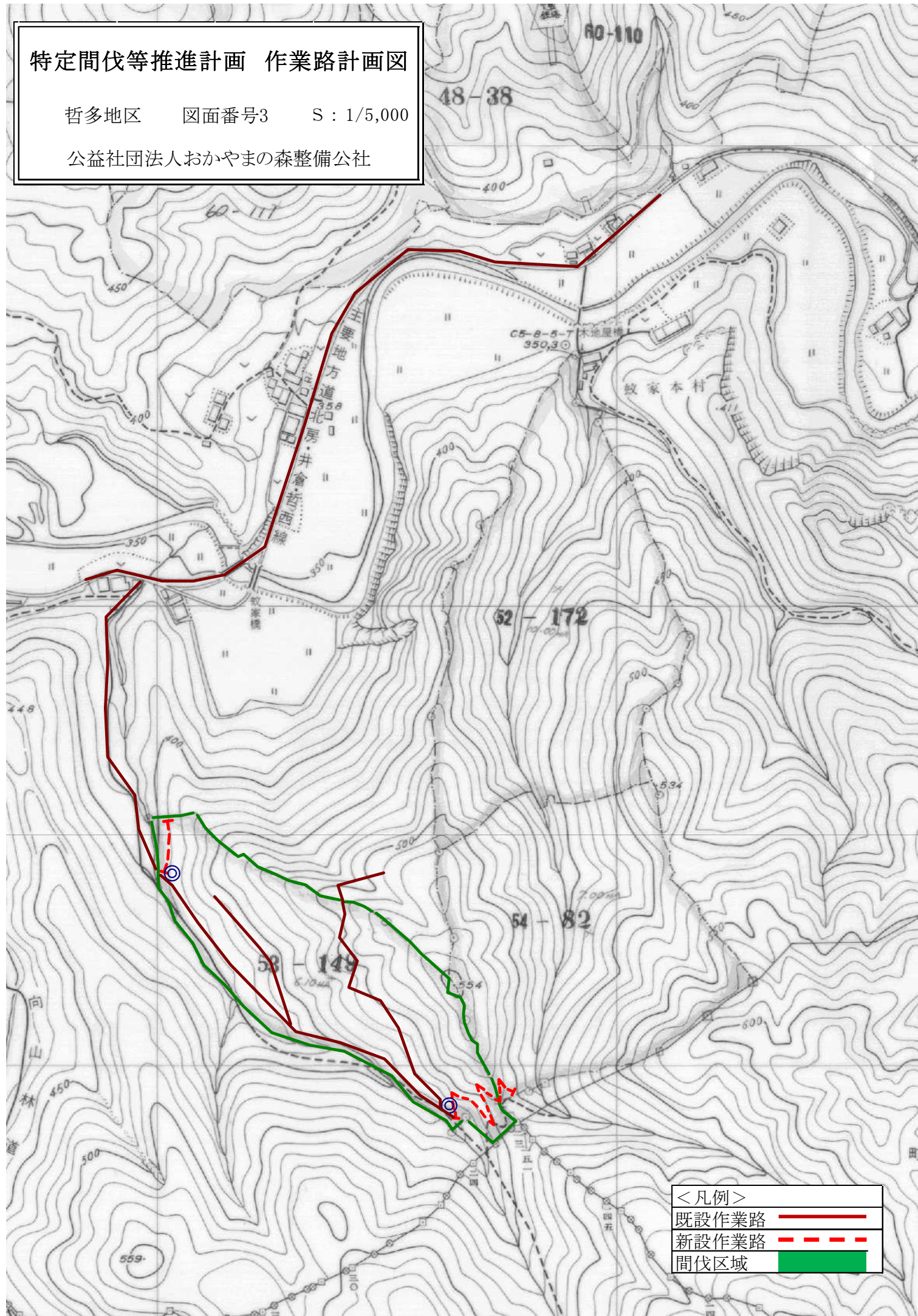


< 凡例 >	
既設作業路	——
新設作業路	----
間伐区域	

特定間伐等推進計画 作業路計画図

哲多地区 図面番号3 S : 1/5,000

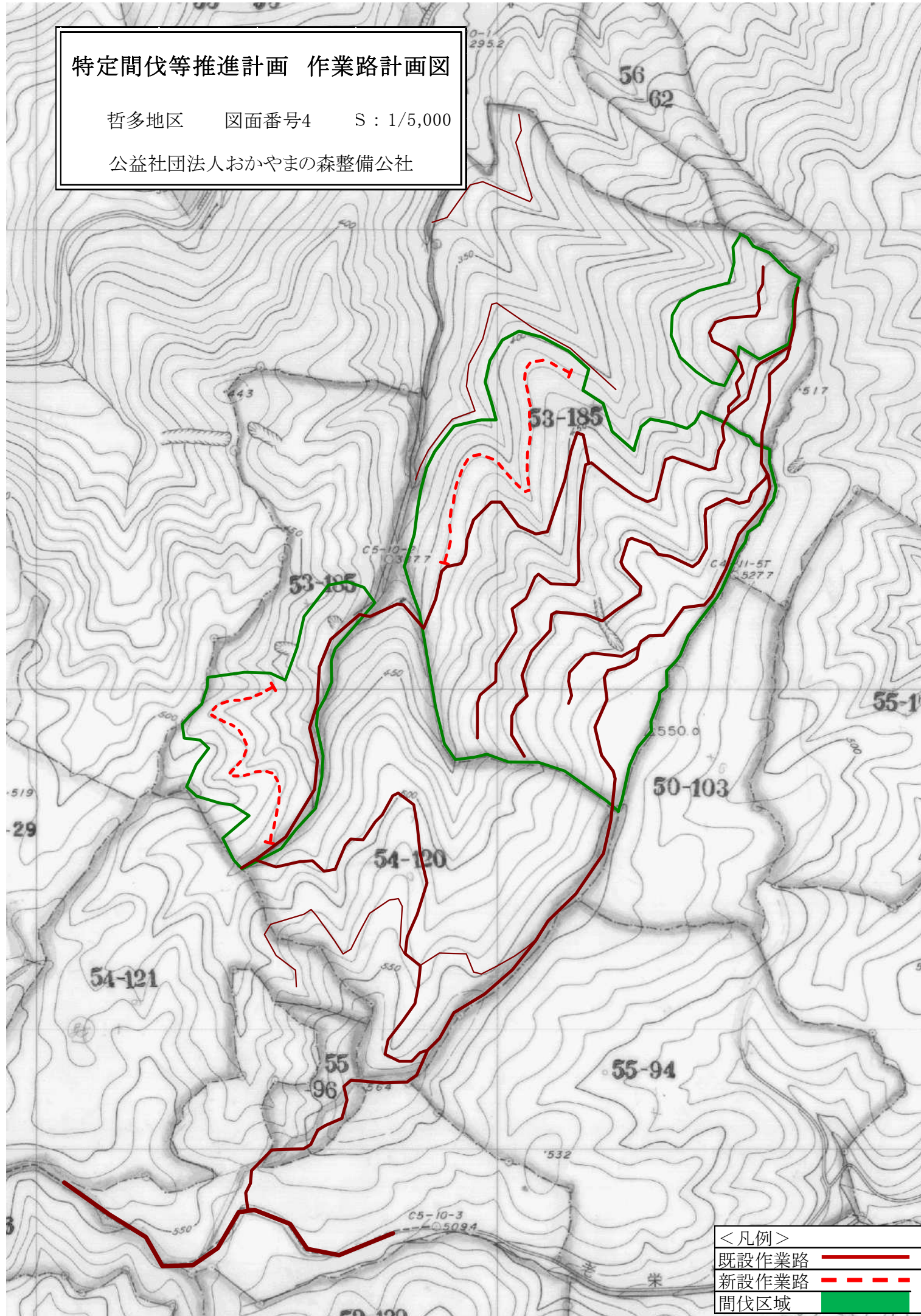
公益社団法人おかやまの森整備公社



特定間伐等推進計画 作業路計画図

哲多地区 図面番号4 S : 1/5,000

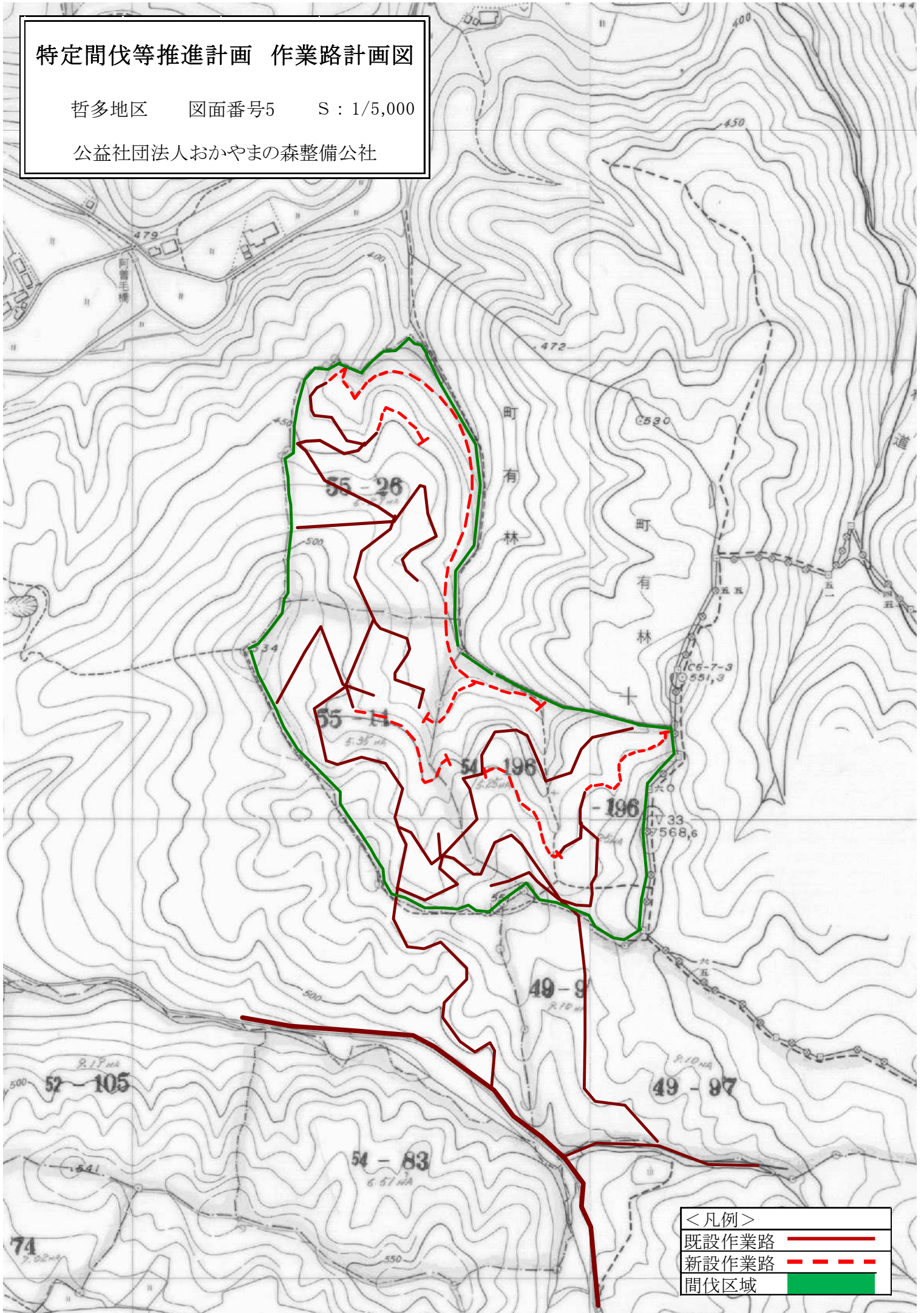
公益社団法人おかやまの森整備公社



特定間伐等推進計画 作業路計画図

哲多地区 図面番号5 S : 1/5,000

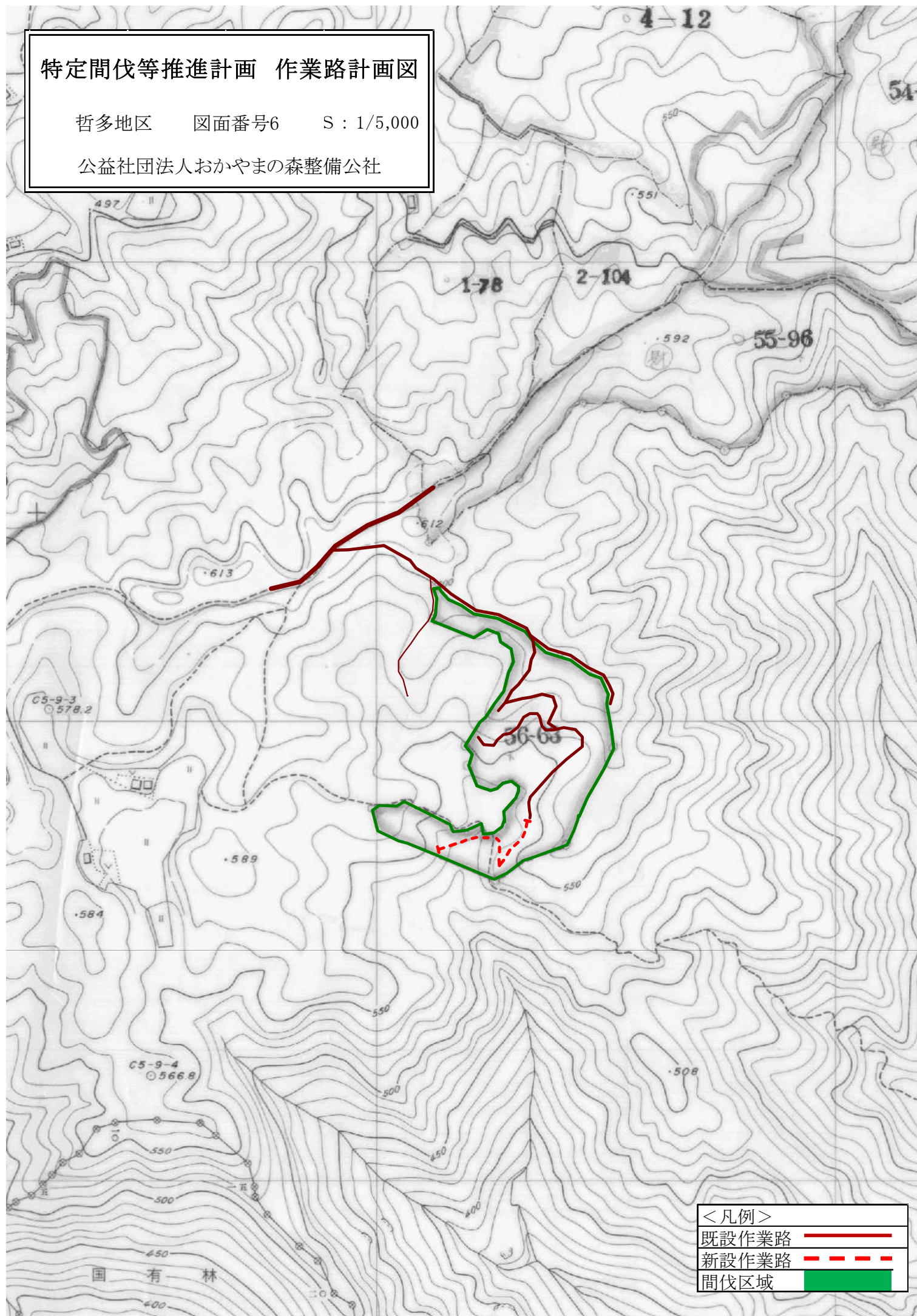
公益社団法人おかやまの森整備公社



特定間伐等推進計画 作業路計画図

哲多地区 図面番号6 S : 1/5,000

公益社団法人おかやまの森整備公社



<凡例>

既設作業路

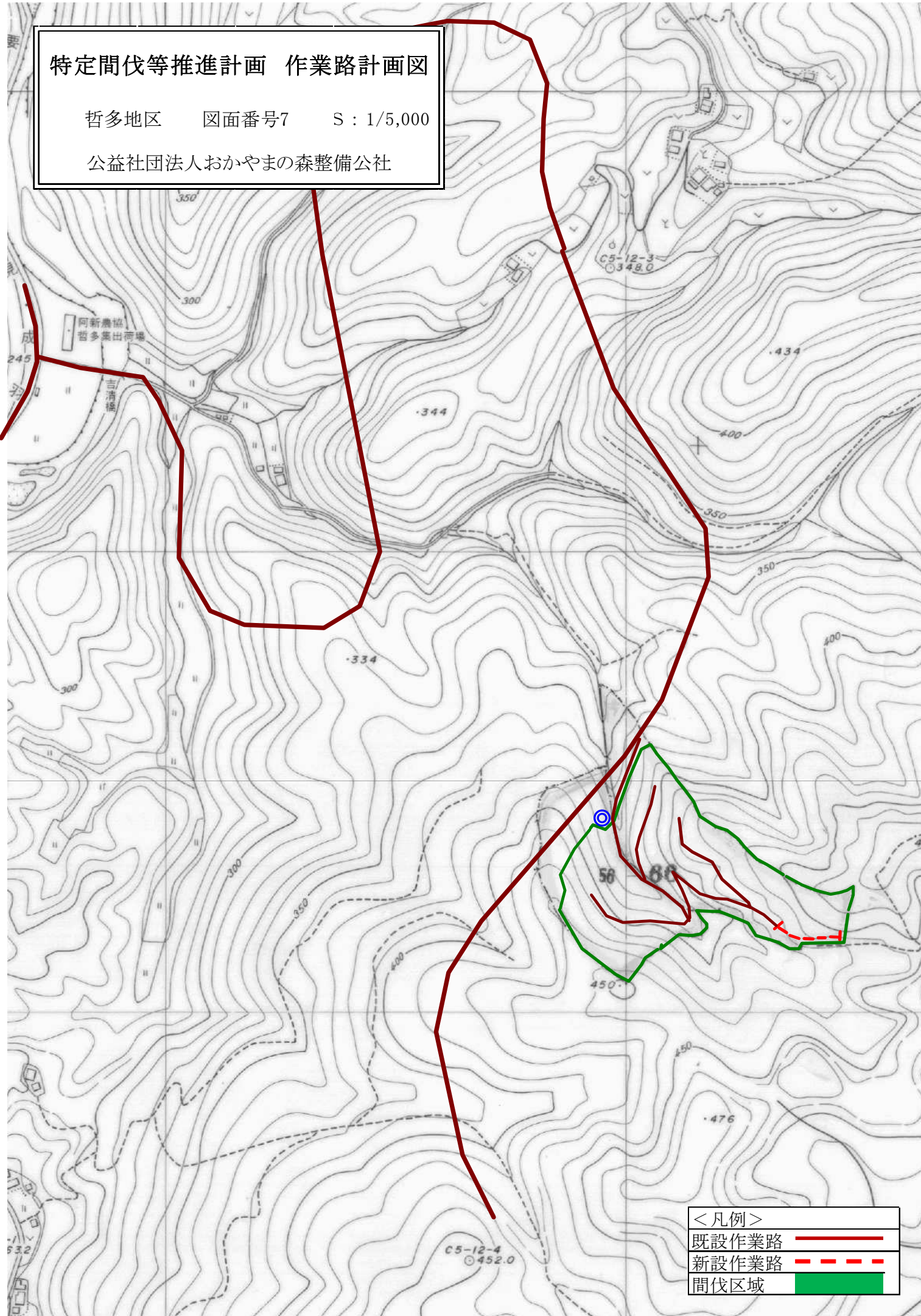
新設作業路

間伐区域

特定間伐等推進計画 作業路計画図

哲多地区 図面番号7 S : 1/5,000

公益社団法人おかやまの森整備公社




< 凡例 >

既設作業路

新設作業路

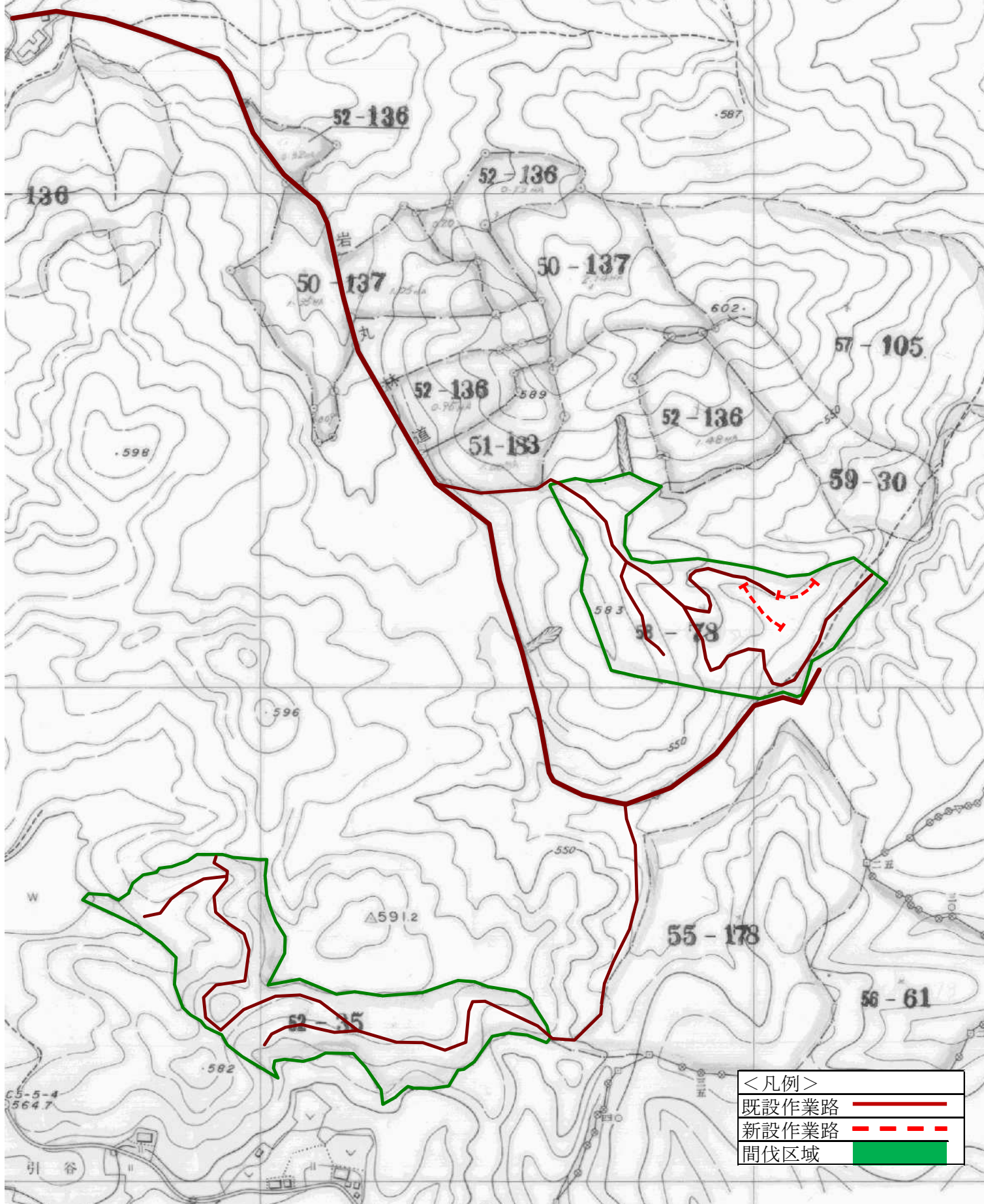
間伐区域



特定間伐等推進計画 作業路計画図

哲多地区 図面番号8 S : 1/5,000

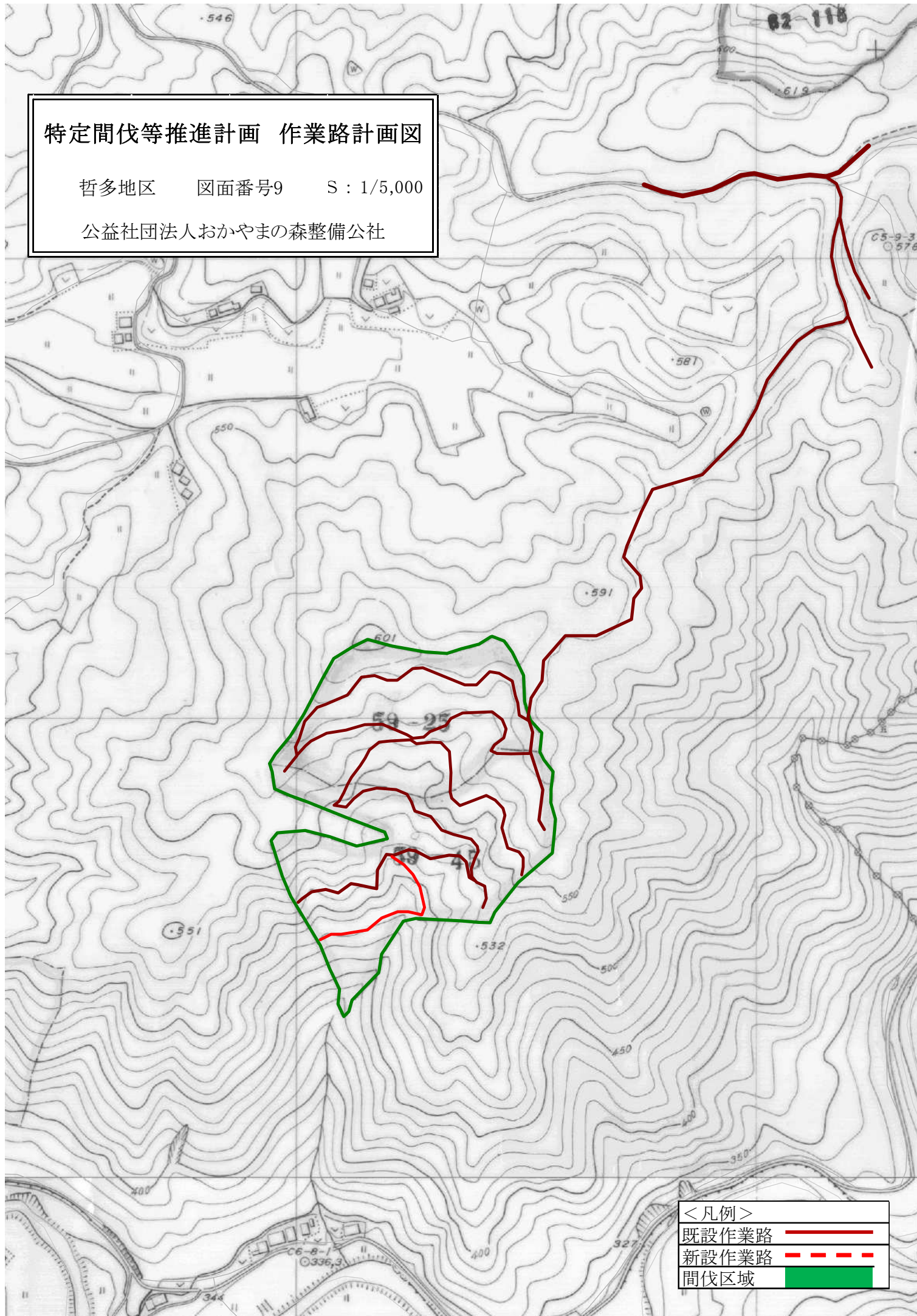
公益社団法人おかやまの森整備公社



特定間伐等推進計画 作業路計画図

哲多地区 図面番号9 S : 1/5,000

公益社団法人おかやまの森整備公社

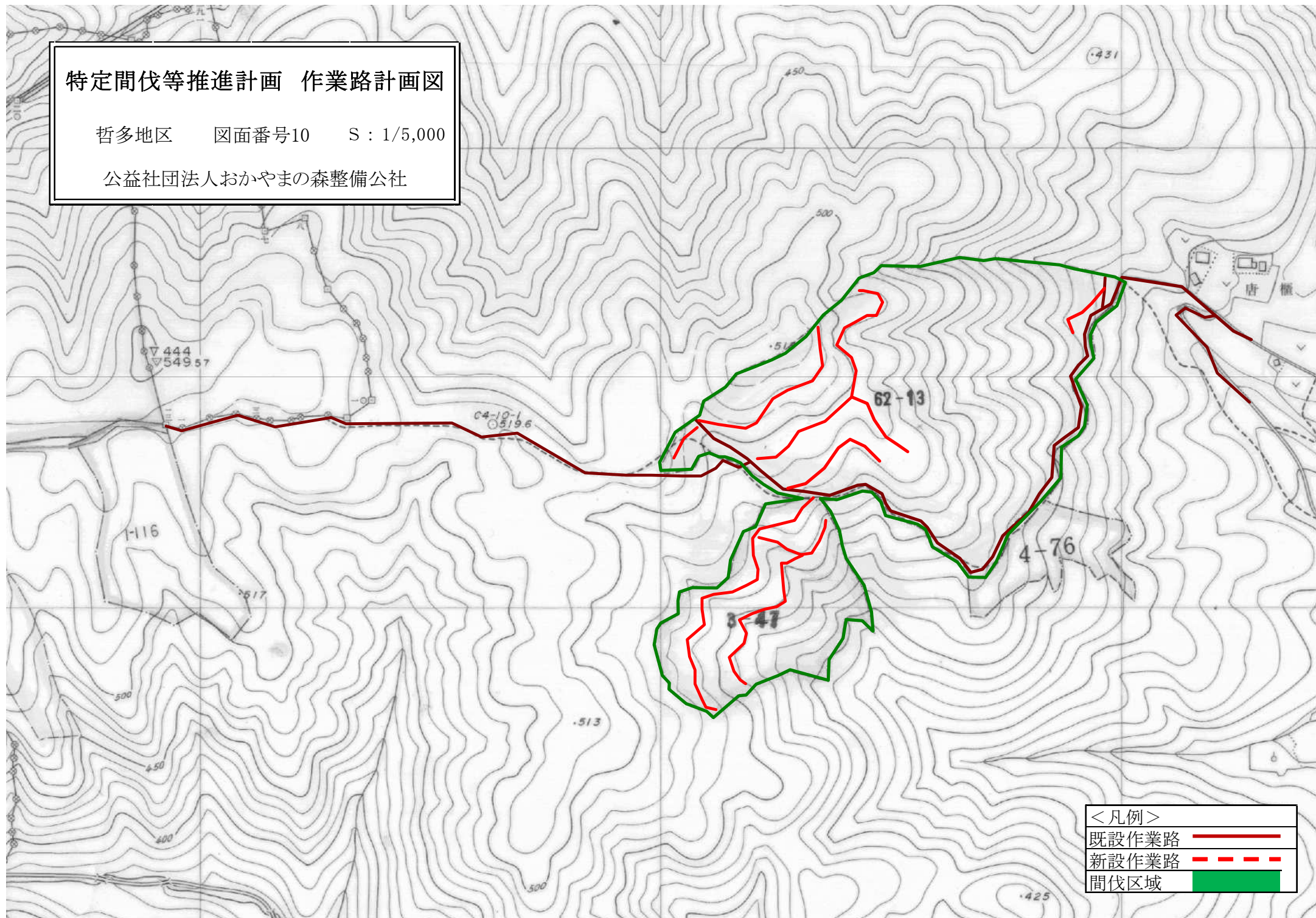


<凡例>	
既設作業路	——
新設作業路	- - - -
間伐区域	■

特定間伐等推進計画 作業路計画図

哲多地区 図面番号10 S : 1/5,000

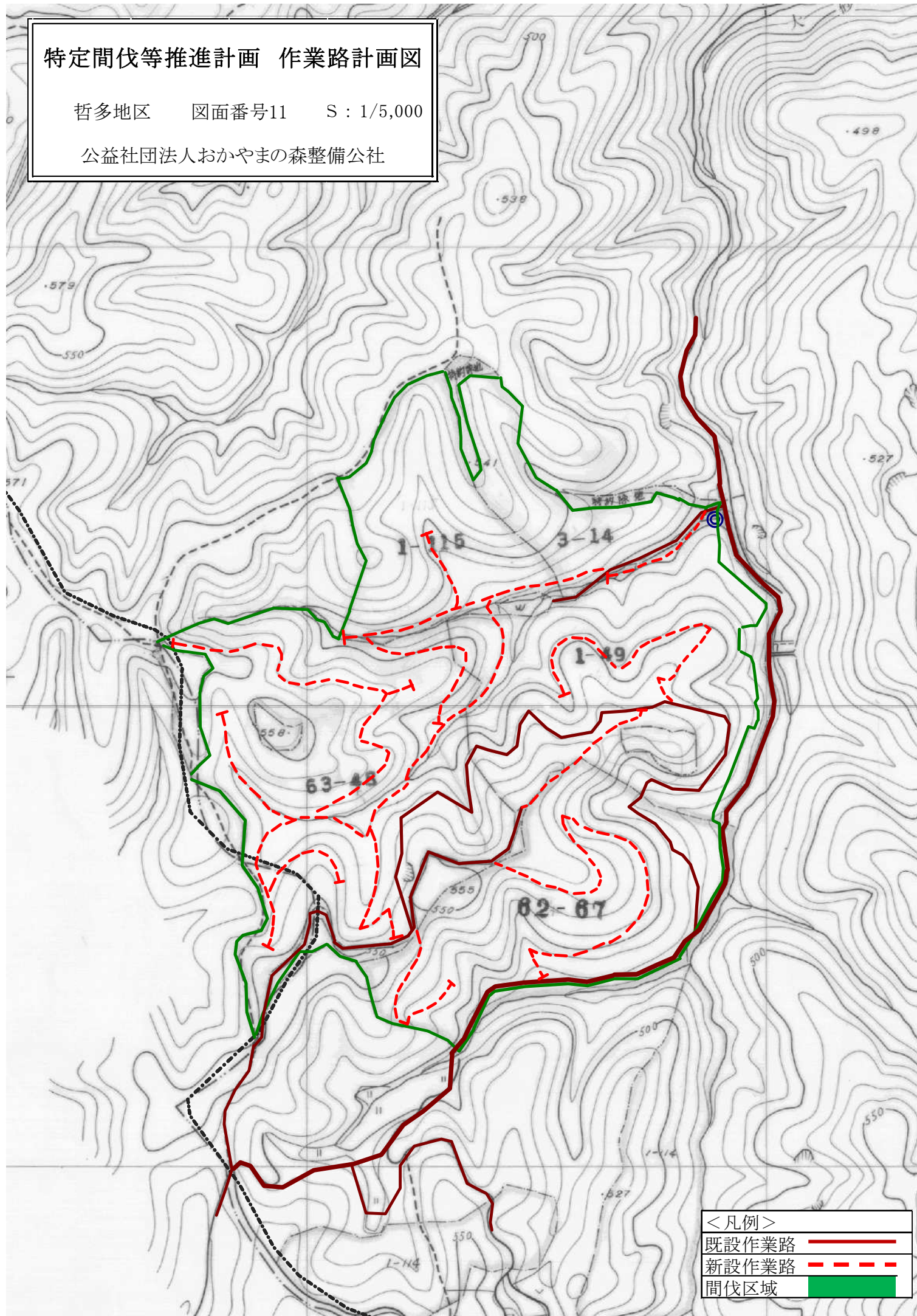
公益社団法人おかやまの森整備公社



特定間伐等推進計画 作業路計画図

哲多地区 図面番号11 S : 1/5,000

公益社団法人おかやまの森整備公社



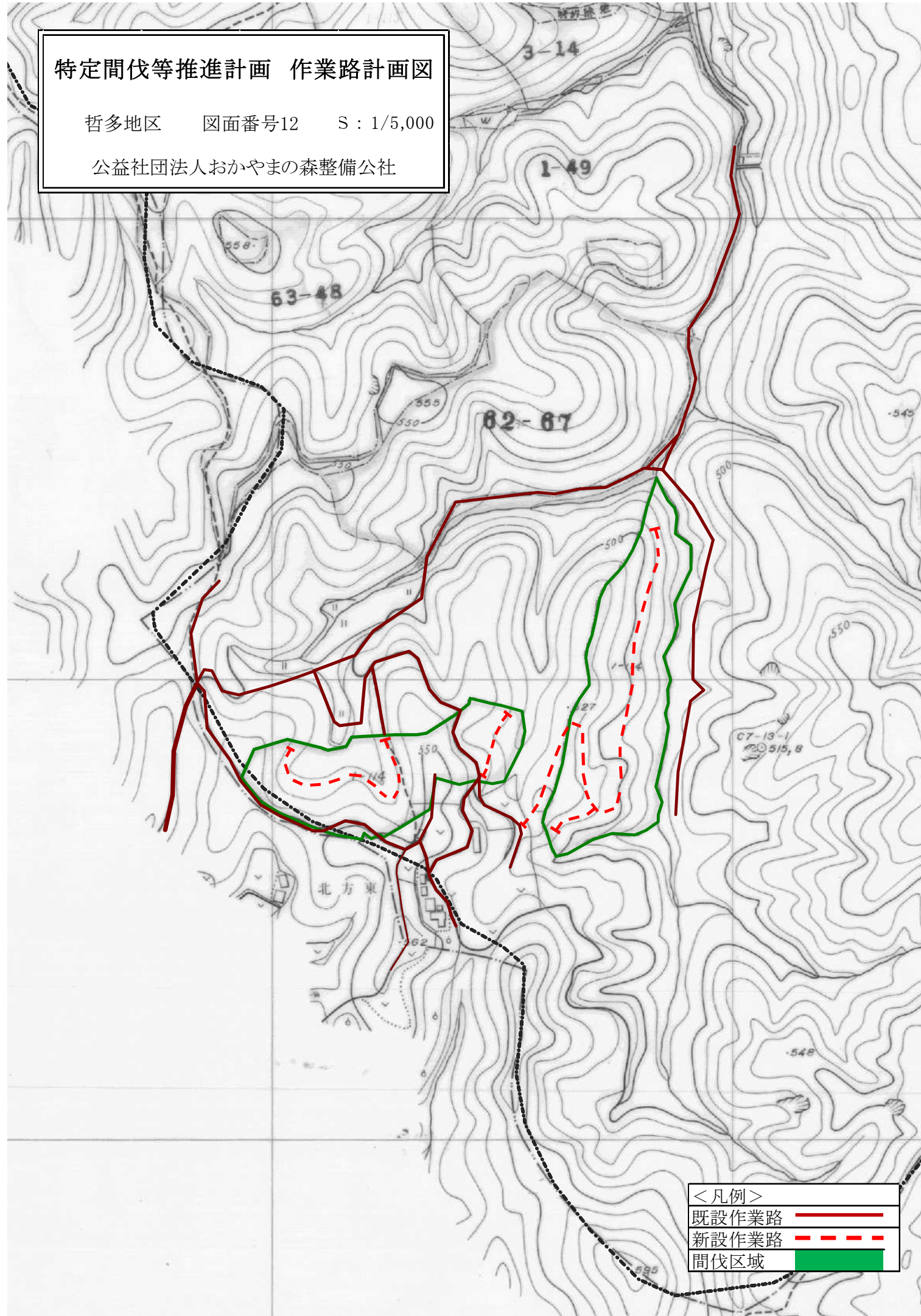
<凡例>

- 既設作業路 ————
- 新設作業路 - - - - -
- 間伐区域 ■■■■■

特定間伐等推進計画 作業路計画図

哲多地区 図面番号12 S : 1/5,000

公益社団法人おかやまの森整備公社



<凡例>

既設作業路

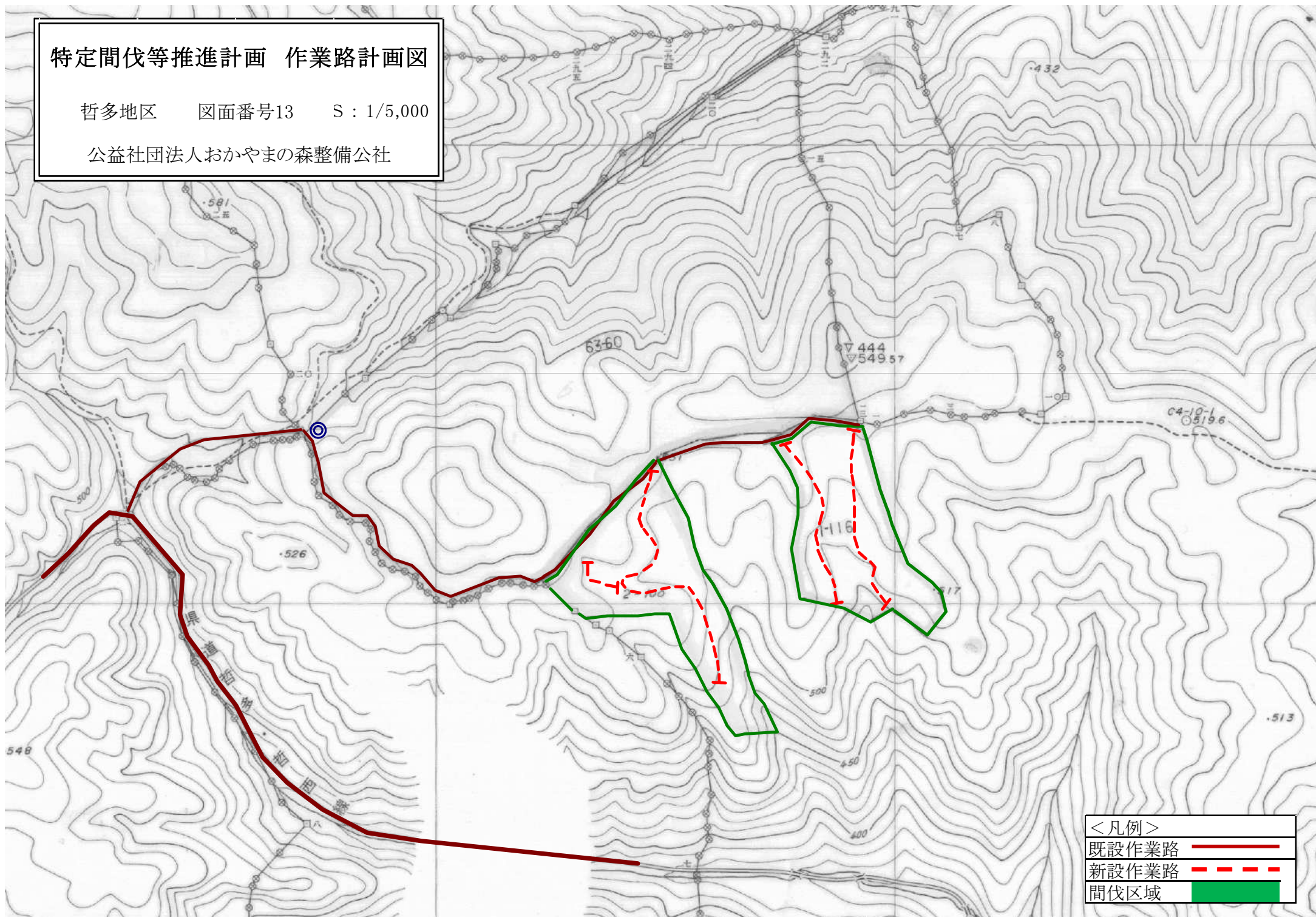
新設作業路

間伐区域

特定間伐等推進計画 作業路計画図

哲多地区 図面番号13 S : 1/5,000

公益社団法人おかやまの森整備公社



<凡例>	
既設作業路	
新設作業路	
間伐区域	

特定間伐等推進計画 作業路計画図

哲多地区 図面番号14 S : 1/5,000

公益社団法人おかやまの森整備公社

