














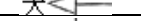
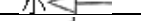
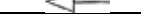

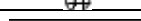


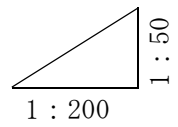
(表)

平面図	見 取 図
	(目標物を必ず記入してください。)
	設 計 図 凡 例
	隣地境界線 
	公私境界線 
	汚水管 
	既設管 
	管の交差 
	公共汚水ます 
	汚水ます 
	トラップます 
	阻集器 
	雨水ます 
	床排水 
	掃除し類 
浴場 	
トラップ 	
大便器 	
小便器 	
手洗器 	
立管 	
井戸 	
排水溝 	

敷地面積に応じ1/50・1/100・1/200の縮尺とすること。勾配を付記し詳細に記入すること。 今回施工箇所は、赤書きとし、将来施工箇所は青書きとする。

(裏)

縦断面図 縮尺 縦 1/50 横 1/200~1/600



管 径	mm	
勾 配	%	
距 離	m	
地 盤 高	m	
土 被 り	m	
管 底 高	m	